

UCHWAŁA NR 58/IX/24
RADY MIEJSKIEJ W NAMYSŁOWIE

z dnia 26 września 2024 r.

w sprawie przyjęcia Programu Opieki nad Zabytkami dla Miasta i Gminy Namysłów na lata 2024-2027

Na podstawie art. 18 ust. 2 pkt 15 ustawy z dnia 8 marca 1990 r. o samorządzie gminnym (Dz. U. z 2024 r., poz. 609 z późn. zm.) oraz art. 87 ust. 3 ustawy z dnia 23 lipca 2003 r. o ochronie zabytków i opiece nad zabytkami (Dz. U. z 2024 r., poz. 1292) Rada Miejska w Namysłowie uchwala, co następuje:

§ 1. Przyjmuje się Program Opieki nad Zabytkami dla Miasta i Gminy Namysłów na lata 2024-2027, zaopiniowany pozytywnie przez Wojewódzkiego Konserwatora Zabytków, będący załącznikiem do niniejszej uchwały.

§ 2. Wykonanie uchwały powierza się Burmistrzowi Namysłowa.

§ 3. Uchwała wchodzi w życie z dniem podjęcia.

Przewodniczący Rady

Artur Włodarczyk

Załącznik do uchwały Nr 58/IX/24
Rady Miejskiej w Namysławie
z dnia 26 września 2024 r.



Program Opieki nad Zabytkami dla Miasta i Gminy Namysłów na lata 2024-2027



Namysłów 2024



Zamawiający:

Gmina Namysłów
ul. Stanisława Dubois 3
46-100 Namysłów



Wykonawca:

Westmor Consulting Urszula Wódkowska
Biuro: ul. Królewiecka 27, 87-800 Włocławek
Siedziba: ul. 1 Maja 1A, 87-704 Bądkowo

Zespół autorów pod kierownictwem
Karoliny Drzewieckiej – Kierownika Projektu:
Joanna Kaszubska – Konsultant
Martyna Ciska – Analityk

Spis treści

Spis treści.....	3
1. Wstęp.....	4
2. Podstawa prawna opracowania programu opieki nad zabytkami.....	5
3. Uwarunkowania prawne ochrony i opieki nad zabytkami w Polsce.....	10
4. Uwarunkowania zewnętrzne ochrony dziedzictwa kulturowego.....	12
4.1. Strategiczne cele polityki państwa w zakresie ochrony zabytków i opieki nad zabytkami.....	12
4.2. Relacje programu opieki nad zabytkami z dokumentami wykonanymi na poziomie województwa i powiatu.....	13
5. Uwarunkowania wewnętrzne ochrony dziedzictwa kulturowego.....	18
5.1. Relacje gminnego programu opieki nad zabytkami z dokumentami wykonanymi na poziomie Gminy (analiza dokumentów programowych gminy).....	18
5.2. Charakterystyka zasobów i analiza stanu dziedzictwa i krajobrazu kulturowego Gminy.....	89
5.2.1. Zarys historii obszaru Gminy.....	90
5.2.2. Krajobraz kulturowy.....	95
5.2.3. Zabytki nieruchome.....	103
5.2.4. Zabytki ruchome.....	104
5.2.5. Zabytki archeologiczne.....	105
5.2.6. Zabytki w zbiorach muzealnych i innych.....	115
5.2.7. Dziedzictwo niematerialne.....	116
5.3. Zabytki objęte prawnymi formami ochrony.....	117
5.4. Zabytki w gminnej ewidencji zabytków.....	131
5.5. Zabytki o najwyższym znaczeniu dla Gminy.....	136
6. Ocena stanu dziedzictwa kulturowego – analiza szans i zagrożeń.....	214
7. Założenia programowe.....	215
7.1. Priorytety programu opieki nad zabytkami.....	215
7.2. Kierunki działań i zadania programu opieki.....	216
8. Instrumentarium realizacji programu opieki nad zabytkami.....	219
9. Zasady oceny realizacji programu opieki nad zabytkami.....	220
10. Źródła finansowania programu opieki nad zabytkami.....	220
11. Załączniki.....	223
Spis tabel i rysunków.....	298
Spis załączników.....	300

1. Wstęp

Dziedzictwo kulturowe stanowi dorobek materialny i duchowy poprzednich pokoleń, a także dorobek czasów współczesnych. Jest to wartość materialna i niematerialna określająca nasze pochodzenie i kulturę. Na dorobek ten składają się zarówno elementy przyrodnicze, jak również wytwory i osiągnięcia cywilizacyjne ludzkości, m.in. w zakresie nauki, sztuki, architektury czy techniki. Elementem dziedzictwa kulturowego są zabytki, w tym: zabytki ruchome, zabytki nieruchome oraz zabytki archeologiczne. Są one nie tylko cennym źródłem informacji nt. życia naszych przodków, ale również ważnym elementem rozwoju społeczno-gospodarczego, bowiem bogate i różnorodne dziedzictwo kulturowe stanowi istotną dla rozwoju lokalnych samorządów atrakcję turystyczną. Dziedzictwo kulturowe jest zatem fundamentem tożsamości danej społeczności, dlatego ważna jest jego ochrona w celu zachowania tego dorobku dla przyszłych pokoleń.

Obowiązek sporządzenia programu opieki nad zabytkami wynika z ustawy o ochronie zabytków i opiece nad zabytkami. Przyjęty w formie uchwały program stanowi element polityki samorządowej i służy podejmowaniu działań w zakresie inicjowania, wspierania oraz koordynowania prac z dziedziny ochrony zabytków i krajobrazu kulturowego, a także promowania dziedzictwa kulturowego. Powinien być narzędziem mającym na celu eksponowanie walorów krajobrazu kulturowego, jak również wykorzystanie dorobku kulturowego na cele społeczne, gospodarcze i edukacyjne. Głównym odbiorcą programu jest lokalna społeczność, w tym właściciele i użytkownicy obiektów zabytkowych, ale także wszyscy mieszkańcy danej jednostki samorządu terytorialnego, którzy poprzez swoją działalność, wpływają na zachowanie i pielęgnowanie dziedzictwa kulturowego danego obszaru.

Celem opracowania **Programu opieki nad zabytkami dla Miasta i Gminy Namysłów na lata 2024-2027** jest dążenie do poprawy stanu zasobów lokalnego dziedzictwa kulturowego, a przez to zachowanie piękna krajobrazu kulturowego. Program ma pomóc w aktywnym zarządzaniu zasobem stanowiącym dziedzictwo kulturowe Gminy Namysłów. Wskazane w Programie działania są skierowane na poprawę stanu zabytków oraz zwiększenie dostępności dla mieszkańców i turystów. Głównymi odbiorcami niniejszego dokumentu są mieszkańcy gminy, którzy bezpośrednio odczuwają efekty jego wdrażania. Poprzez działania edukacyjne, realizacja Programu może budzić w lokalnej społeczności świadomość wspólnoty kulturowej, roli i znaczenia lokalnych wartości. Wspólna dbałość o zachowanie wartości kulturowych wzmacnia poczucie tożsamości oraz zacieśnia procesy integracyjne w społeczności lokalnej.

Reasumując, przedmiotem niniejszego opracowania jest dziedzictwo kulturowe w granicach administracyjnych Gminy Namysłów, a celem jest określenie zasadniczych kierunków działań i zadań na rzecz ochrony i opieki nad zabytkami.

2. Podstawa prawna opracowania programu opieki nad zabytkami

Podstawą prawną ochrony dziedzictwa kulturowego w Polsce i opracowania programu opieki nad zabytkami jest ustawa z dnia 23 lipca 2003 r. o ochronie zabytków i opiece nad zabytkami (Dz.U. 2022 poz. 840 ze zm.). Ustawa określa przedmiot, zakres i formy ochrony zabytków oraz opieki nad nimi, zasady tworzenia krajowego programu ochrony zabytków i opieki nad zabytkami oraz finansowania prac konserwatorskich, restauratorskich i robót budowlanych przy zabytkach, a także organizację organów ochrony zabytków.

Ustawa wprowadza obowiązek sporządzania programów przez samorządy, zarówno na szczeblu wojewódzkim, powiatowym, jak i gminnym. W myśl art. 87 ustawy, programy opieki nad zabytkami opracowywane są na 4 lata i mają na celu w szczególności:

1. Uwzględnianie uwarunkowań ochrony zabytków, w tym krajobrazu kulturowego i dziedzictwa archeologicznego, łącznie z uwarunkowaniami ochrony przyrody i równowagi ekologicznej;
2. Zahamowanie procesów degradacji zabytków i doprowadzenie do poprawy stanu ich zachowania;
3. Wyeksponowanie poszczególnych zabytków oraz walorów krajobrazu kulturowego;
4. Podejmowanie działań zwiększających atrakcyjność zabytków dla potrzeb społecznych, turystycznych i edukacyjnych oraz wspieranie inicjatyw sprzyjających wzrostowi środków finansowych na opiekę nad zabytkami;
5. Określenie warunków współpracy z właścicielami zabytków, eliminujących sytuacje konfliktowe związane z wykorzystaniem tych zabytków;
6. Podejmowanie przedsięwzięć umożliwiających tworzenie miejsc pracy związanych z opieką nad zabytkami.

Wojewódzki, powiatowy i gminny program opieki nad zabytkami przyjmuje odpowiednio sejmik województwa, rada powiatu i rada gminy, po uzyskaniu opinii wojewódzkiego konserwatora zabytków. Z realizacji programu zarząd województwa, powiatu lub wójt (burmistrz, prezydent miasta) co 2 lata sporządza sprawozdanie, które przedstawia odpowiednio sejmikowi województwa, radzie powiatu lub radzie gminy. Kolejne sporządzane programy opieki powinny uwzględniać pojawiające się nowe uwarunkowania prawne i administracyjne, zmieniające się warunki społeczne, gospodarcze i kulturowe, nowe kryteria oceny i aktualny stan zachowania zasobu oraz prowadzone okresowo oceny efektów wdrażania obowiązującego programu.

Dotychczas obowiązującym był Gminny Program Opieki nad Zabytkami na lata 2018-2021 przyjęty uchwałą nr 96/VIII/19 Rady Miejskiej w Namysłowie z dnia 24 czerwca 2019 r. Był to trzeci dokument (po programach na lata 2008-2011 i 2012-2015), który określał i koordynował politykę gminy w celu ochrony i wyeksponowania dziedzictwa kulturowego. Służył on podejmowaniu planowych czynności dotyczących inicjowania, wspierania i koordynowania działań dotyczących ochrony zabytków i dziedzictwa kulturowego gminy oraz jego promowania i upowszechniania.

W Programie na lata 2018-2021 zostały określone 3 priorytety działań w zakresie ochrony zabytków w Gminie Namysłów:

Priorytet 1 – Zachowanie i zarządzanie dziedzictwem kulturowym

Kierunki działań:

- Zahamowanie procesu degradacji lokalnych zabytków;
- Zarządzanie lokalnym zasobem zabytków;
- Podnoszenie rangi obiektów i zespołów zabytkowych.

Priorytet 2 – Ochrona wiejskiego krajobrazu kulturowego

Kierunki działań:

- Zachowanie historycznych układów ruralistycznych w połączeniu z ochroną przyrody;
- Rewitalizacji przestrzeni publicznej na terenach wiejskich;
- Rozwój turystyki z wykorzystaniem obiektów i terenów zabytkowych.

Priorytet 3 – Edukacja historyczna – promocja dziedzictwa archeologicznego i niematerialnego

Kierunki działań:

- Wzrost poziomu edukacji historycznej nt. regionalnego dziedzictwa kulturowego;
- Promocja lokalnych walorów zabytkowych, tradycji i obrzędów śląskich;
- Zwiększenie atrakcyjności zabytków na potrzeby społeczne, turystyczne i edukacyjne.

W ramach **Priorytetu 1** zrealizowano następujące działania:

- aktualizacja Gminnej Ewidencji Zabytków, która została przyjęta zarządzeniem nr 651/VII/18 Burmistrza Namysłowa z dnia 12 czerwca 2018 r. – sporządzono 1 110 kart adresowych,
- przebudowa strefy wejściowej do Ratusza w ramach zadania pn. „Remont konserwatorski Ratusza w Namysłowie” – całkowity koszt prac 98 617,43 zł,

- remont konserwatorski fontanny w rynku w Namysłowie – całkowity koszt prac 93 000,00 zł,
- prace restauratorskie zabytkowej kapliczki w parku dworskim w Kowalowicach – całkowity koszt prac 25 000,00 zł,
- remont konserwatorski Ratusza Miejskiego (wymiana stolarki okiennej) – całkowity koszt prac 85 000,00 zł,
- dotacje na prace przy zabytku wpisanym do rejestru zabytków otrzymały następujące podmioty:
 - **Parafia Rzymskokatolicka pw. Niepokalanego Poczęcia NMP w Kowalowicach** na renowację tabernakulum ołtarza w kościele p.w. św. Jadwigi w Kamiennej – 28 838,20 zł, na prace konserwatorskie witraży w kościele pw. Niepokalanego Poczęcia NMP w Kowalowicach – 30 000,00 zł, na prace konserwatorskie ambony w kościele filialnym pw. św. Jadwigi w Kamiennej – 55 000,00 zł (zwrot 10 592,32 zł) oraz na prace renowacyjne witraża w kościele parafialnym pw. Niepokalanego Poczęcia NMP w Kowalowicach – 20 000,00 zł,
 - **Parafia Rzymskokatolicka p.w. św. Ap. Piotra i Pawła w Namysłowie** na prace konserwatorskie organów firmy Berschdorf z Nysy w kościele parafialnym pw. św. Ap. Piotra i Pawła w Namysłowie – 190 000,00 zł (2018 r.) oraz 150 000,00 zł (2021 r.),
 - **Parafia Rzymskokatolicka p.w. Wniebowzięcia NMP w Biestrzykowicach** na remont dachu, przemurowanie komina i wymiana obróbek rynien i rur spustowych w kościele pw. św. Wawrzyńca w Jastrzębiu – II etap – 10 000,00 zł,
 - **Zakład Administracji Nieruchomości „ZAN” Sp. z o.o. w Namysłowie** na prace konserwatorskie elewacji kamienicy przy ulicy Rynek 12 w Namysłowie – 90 000,00 zł,
 - **Parafia Rzymskokatolicka pw. Najświętszego Serca Pana Jezusa w Przeczowie** na remont konserwatorski ołtarza głównego kościoła filialnego pw. Podwyższenia Krzyża Świętego w Smarchowicach Śląskich – 50 000,00 zł, na remont konserwatorski elewacji i pokrycia dachowego wieży kościelnej Kościoła filialnego pw. Matki Boskiej Częstochowskiej w Krasowicach – 60 000,00 zł oraz na renowację drzwi głównych do budynku plebanii Parafii Rzymsko-Katolickiej pw. Najświętszego Serca Pana Jezusa w Przeczowie – 10 000,00 zł,
 - **Parafia Rzymskokatolicka pw. Wniebowzięcia NMP w Ligocie Książęcej** na roboty izolacyjne i tynkarskie kościoła parafialnego pw. Wniebowzięcia NMP w Ligocie Książęcej – 50 000,00 zł oraz na prace konserwatorskie polegające na malowaniu wnętrza oraz konserwacji fresków w kościele parafialnym w Ligocie Książęcej – 82 420,55 zł,

- **Parafia Rzymskokatolicka pw. św. Jana Chrzciciela w Smogorzowie** na konserwację okien witrażowych w kościele pw. św. Jana Chrzciciela w Smogorzowie – 40 000,00 zł, na prace konserwatorskie polegające na częściowej rekonstrukcji oraz restauracji okna witrażowego strony północnej wraz z montażem szkła ochronnego w kościele parafialnym w Smogorzowie – 14 500,00 zł oraz na prace konserwatorskie polegające na częściowej rekonstrukcji oraz restauracji trzech okien witrażowych strony południowej wraz z montażem szkła ochronnego w kościele parafialnym w Smogorzowie – 33 000,00 zł,
 - **Wspólnota Mieszkaniowa Rynek 9 w Namysłowie** na remont elewacji frontowej kamienicy wraz z termomodernizacją elewacji północnej i zachodniej przy ulicy Rynek 9 w Namysłowie – 30 000,00 zł,
 - **Wspólnota Mieszkaniowa Rynek 2 w Namysłowie** na remont fasady kamienicy przy ulicy Rynek 2 w Namysłowie – 18 000,00 zł,
 - **Parafia Rzymskokatolicka pw. św. Michała Archanioła, Michalice** na prace konserwatorskie ołtarza bocznego pw. św. Barbary i konserwację ołtarza bocznego pw. św. Katarzyny w kościele pw. św. Michała Archanioła w Michalicach – 90 000,00 zł oraz na prace konserwatorskie przy elewacjach zewnętrznych zakrystii przy kościele filialnym pw. Trójcy Świętej w Baldwinowicach – 26 303,55 zł,
 - **Parafia Rzymskokatolicka pw. Wszystkich Świętych w Głuszynie** na prace konserwatorskie chrzcielnicy drewnianej znajdującej się w kościele parafialnym pw. Wszystkich Świętych w Głuszynie – 33 775,90 zł,
 - **Parafia Rzymskokatolicka pw. św. Wawrzyńca w Woskowicach Małych** na prace konserwatorskie elewacji etap II w kościele filialnym pw. św. Jakuba Starszego w Bukowie Śląskiej – 45 000,00 zł,
 - **Wspólnota Mieszkaniowa przy ul. Wojska Polskiego 11 w Namysłowie** na roboty budowlane polegające na wymianie pokrycia dachowego w budynku usługowo-mieszkalnym przy ul. Wojska Polskiego 11 w Namysłowie – 20 000,00 zł,
 - **Wspólnota Mieszkaniowa przy ul. Rynek 4-5 w Namysłowie** na roboty budowlane polegające na wymianie pokrycia dachowego w budynku usługowo-mieszkalnym przy ul. Rynek 4 w Namysłowie – 20 000,00 zł,
- w 2018 roku podjęta została także uchwała nr 808/VII/18 Rady Miejskiej w Namysłowie z dnia 14 czerwca 2018 r. w sprawie określenia zasad i trybu udzielania dotacji z budżetu gminy na prace konserwatorskie, restauratorskie lub roboty budowlane przy zabytkach znajdujących się w gminnej ewidencji zabytków, usytuowanych w granicach administracyjnych Gminy Namysłów, która umożliwiła przyznawanie dotacji do prac przy

obiektach ujętych w Gminnej Ewidencji Zabytków; na podstawie złożonych wniosków przyznano 3 dotacje dla obiektów znajdujących się w Gminnej Ewidencji Zabytków:

- **Wspólnocie Mieszkańcowej ul. Komuny Paryskiej 2** na prace konserwatorskie elewacji wschodniej i północnej wielorodzinnego budynku mieszkalnego przy ul. Komuny Paryskiej 2 zlokalizowanego w Namysłowie – 95 000,00 zł,
 - **Wspólnocie Mieszkańcowej ul. Krakowska 14** na prace konserwatorskie polegające na wykonaniu robót budowlanych przy elewacji kamienicy przy ulicy Krakowskiej 14 zlokalizowanej w Namysłowie – 25 000,00 zł,
 - **Wspólnocie Mieszkańcowej Rynek 11** na prace konserwatorskie elewacji kamienicy Rynek 11 zlokalizowanej w Namysłowie,
- we wszystkich przypadkach opracowywanych dla terenu gminy Namysłów dokumentów studialnych oraz mających charakter prawa miejscowego dotyczących polityki przestrzennej (np. miejscowych planach zagospodarowania przestrzennego) organy samorządowe gminy na bieżąco dążyły do zachowania ładu przestrzennego na zabytkowych obszarach gminy.

W ramach **Priorytetu 2** zrealizowano następujące działania:

- sołectwa rokrocznie przeznaczają środki finansowe z funduszu sołectkiego na przedsięwzięcia, które służą poprawie warunków życia mieszkańców, wpływają na estetykę i ład miejscowości oraz zachowanie ich wiejskiego charakteru,
- w 2018 r. sołectwo Smogorzów zostało laureatem trzeciego miejsca w kategorii „Najpiękniejsza Wieś” w konkursie „Piękna wieś opolska”,
- w latach 2018-2019 zorganizowano cieszący się dużym zainteresowaniem Turniej Kwitnącej Jabłoni, którego gospodarzami było w 2018 r. sołectwo Ligota Książęca i w 2019 r. sołectwo Smogorzów.

W ramach **Priorytetu 3** zrealizowano następujące działania:

- organizacja w lipcu 2018 r. XXI Międzynarodowego Festiwalu Folklorystycznego „Świat pod Kyczerą”, gdzie obok lokalnych zespołów, podziwiano zespoły folklorystyczne z Polski i zagranicy (z Kolumbii, Argentyny, Ukrainy, czy Czech),
- powstanie w 2018 roku muralu przy skwerze Profesora Leszka Kuberskiego; obraz o powierzchni 335,44 m² przedstawia część Bramy Krakowskiej, fragmenty arkad, starą kuźnię, inne zabytkowe budowle i kamieniczki oraz obraz smoka będącego elementem Smogorzewskiej legendy; powstał dzięki współpracy browaru z władzami miasta,
- odsłonięcie we wrześniu 2018 r. tablicy na ścianie kamienicy, w której funkcjonował dom handlowy Bielschowskich upamiętniającej urodzonego w Namysłowie w 1871 r. profesora

Alfreda Bielschowsky'ego, światowej sławy okulisty oraz nazwanie jego imieniem skweru u zbiegu ulic gen. Władysława Sikorskiego i Parkowej,

- cykliczne organizowane czerwcowe Dni Namysłowa,
- organizacja w listopadzie 2018 r. i 2019 r. Namysłowskich Dni Protestantyzmu, których organizatorami od 2015 r. są Zbór „Nanaan” Kościoła Zielonoświątkowego, Namysłowski Ośrodek Kultury – Izba Regionalna w Namysłowie oraz Towarzystwo Przyjaciół Namysłowa i Ziemi Namysłowskiej,
- we wrześniu 2019 r. na Błoniach Namysłowskich przez Grupę Rekonstrukcji Historycznej „Oka” przedstawiona została rekonstrukcja historyczna związana z 80-tą rocznicą agresji radzieckiej na Polskę,
- organizacja cyklu wykładów historycznych,
- organizacja wystawy pn. „Namysłów na starych pocztówkach”,
- organizacja Europejskich Dni Dziedzictwa – wystawa pn. „Zabytkowe sztuce i zastawy stołowe” oraz wystawa pn „Kresowy kredens”,
- organizacja wycieczek po Namysłowie (zwiedzanie najciekawszych historycznych miejsc: Brama Krakowska, Izba Techniki Młynarskiej, baszta itp.),
- organizacja panelów dyskusyjnych o tematyce historycznej,
- współorganizacja różnych uroczystości historycznych,
- wydanie szeregu materiałów promocyjnych reklamujących gminę, namysłowskie zabytki i historię w postaci: widokówek, toreb bawełnianych, planów miasta, domina, kubków, plecaków, czy notesów.

Ponadto, w latach 2022-2023 zrealizowano projekt pn. „Rewitalizacja Historycznego Centrum Namysłowa – etap I”. Przedmiotem inwestycji była rewitalizacja wschodniego odcinka zabytkowych murów miejskich przy ul. Fortecznej w Namysłowie, który powstał w II poł. XIV w. i stanowi najstarszy fragment fortyfikacji miejskich. Rewitalizacja obejmowała renowację zniszczonych murów obronnych oraz trzech baszt wraz z nadaniem im nowych funkcji użytkowych.

3. Uwarunkowania prawne ochrony i opieki nad zabytkami w Polsce

Zabytki w Polsce objęte zostały ochroną zadeklarowaną jako konstytucyjny obowiązek państwa i każdego obywatela. Art. 5 Konstytucji RP brzmi: *„Rzeczpospolita Polska strzeże niepodległości i nienaruszalności swojego terytorium, zapewnia wolności i prawa człowieka i obywatela oraz bezpieczeństwo obywateli, strzeże dziedzictwa narodowego oraz zapewnia ochronę środowiska, kierując się zasadą zrównoważonego rozwoju”*. Zaś w art. 6 ust. 1 Konstytucji RP czytamy: *„Rzeczpospolita Polska stwarza warunki upowszechniania i równego dostępu do dóbr kultury, będącej źródłem tożsamości narodu polskiego, jego trwania i rozwoju”*. Natomiast art. 86 Konstytucji RP wskazuje, że *„każdy jest obowiązany do*

dbałości o stan środowiska i ponosi odpowiedzialność za spowodowane przez siebie jego pogorszenie”.

Głównym aktem prawnym regulującym zasady ochrony i opieki nad zabytkami w Polsce jest wspomniana ustawa z dnia 23 lipca 2003 r. o ochronie zabytków i opiece nad zabytkami (Dz.U. 2022 poz. 840 ze zm.). Ustawa określa m.in. przedmiot, zakres i formy ochrony zabytków oraz opieki nad nimi. Zgodnie z art. 3 ww. ustawy zabytek to „nieruchomość lub rzecz ruchoma, ich części lub zespoły, będące dziełem człowieka lub związane z jego działalnością i stanowiące świadectwo minionej epoki bądź zdarzenia, których zachowanie leży w interesie społecznym ze względu na posiadaną wartość historyczną, artystyczną lub naukową”. Zabytki dzielą się na trzy zasadnicze grupy:

- zabytki nieruchome – nieruchomość, jej część lub zespół nieruchomości,
- zabytki ruchome – rzecz ruchoma, jej część lub zespół rzeczy ruchomych,
- zabytki archeologiczne – zabytki nieruchome, będące powierzchniową, podziemną lub podwodną pozostałością egzystencji i działalności człowieka, złożone z nawarstwień kulturowych i znajdujących się w nich wytworów bądź ich śladów albo zabytki ruchome, będące tym wytworem.

Wykonywanie zadań w zakresie kultury i ochrony zabytków jest ustawowym zadaniem samorządów. Zadania publiczne o charakterze ponadgminnym określa ustawa z dnia 8 marca 1990 r. o samorządzie gminnym (Dz.U. 2023 poz. 40 ze zm.).

Z punktu widzenia niniejszego opracowania istotne jest uwzględnienie innych uregulowań prawnych dotyczących ochrony zabytków i opieki nad zabytkami, które znajdują się w wielu obowiązujących ustawach, w tym w:

- ustawie z dnia 27 marca 2003 r. o planowaniu i zagospodarowaniu przestrzennym (Dz.U. 2023 poz. 977 ze zm.),
- ustawie z dnia 7 lipca 1994 r. – Prawo budowlane (Dz.U. 2023 poz. 682 ze zm.),
- ustawie z dnia 27 kwietnia 2001 r. – Prawo ochrony środowiska (Dz. U. 2024 poz. 54),
- ustawie z dnia 16 kwietnia 2004 r. o ochronie przyrody (Dz.U. 2023 poz. 1336 ze zm.),
- ustawie z dnia 21 sierpnia 1997 r. o gospodarce nieruchomościami (Dz.U. 2023 poz. 344 ze zm.),
- ustawie z dnia 25 października 1991 r. o organizowaniu i prowadzeniu działalności kulturalnej (Dz.U. 2024 poz. 87),
- ustawie z dnia 24 kwietnia 2003 r. o działalności pożytku publicznego i wolontariacie (Dz.U. 2023 poz. 571).

Zasady ochrony zabytków znajdujących się w muzeach i w bibliotekach zostały określone w:

- ustawie z dnia 21 listopada 1996 r. o muzeach (Dz.U. 2022 poz. 385),
- ustawie z dnia 27 czerwca 1997 r. o bibliotekach (Dz.U. 2022 poz. 2393).

Ochronę materiałów archiwalnych regulują przepisy ustawy z dnia 14 lipca 1983 r. o narodowym zasobie archiwalnym i archiwach (Dz.U. 2020 poz. 164 ze zm.).

4. Uwarunkowania zewnętrzne ochrony dziedzictwa kulturowego

4.1. Strategiczne cele polityki państwa w zakresie ochrony zabytków i opieki nad zabytkami

Krajowy program ochrony zabytków i opieki nad zabytkami na lata 2023-2026

Krajowy program ochrony zabytków i opieki nad zabytkami na lata 2023-2026 został przyjęty uchwałą nr 242 Rady Ministrów z dnia 8 grudnia 2023 r. (M.P. 2023 poz. 1470).

Celem głównym Programu jest zwiększenie odporności zasobu zabytkowego w Polsce. Cel główny został dookreślony w trzech celach szczegółowych oraz w ośmiu kierunkach działań strategicznych, tj.:

1. Weryfikacja wybranego zasobu zabytków i wzmocnienie narzędzi ochrony dziedzictwa o wyjątkowej wartości:
 - 1.1. Podnoszenie wiedzy o wybranych grupach zasobu zabytkowego kraju;
 - 1.2. Ochrona zabytków i zarządzanie zabytkami o wyjątkowej wartości;
 - 1.3. Realizacja międzynarodowych zobowiązań;
2. Wzmocnienie potencjału organizacyjnego systemu ochrony zabytków:
 - 2.1. Cyfryzacja procesów administracyjnych;
 - 2.2. Wzmacnianie zastosowania nowych technologii w ochronie zabytków;
 - 2.3. Reforma finansowania ochrony i opieki nad zabytkami;
3. Rola zabytków w zrównoważonym rozwoju (edukacja i partycypacja):
 - 3.1. Wzmacnianie narzędzi ochrony zabytków wobec zmian klimatycznych;
 - 3.2. Edukacja i podnoszenie świadomości społecznej wartości dziedzictwa kulturowego.

Cele Gminy Namysłów w zakresie ochrony dziedzictwa kulturowego są spójne z celami na szczeblu krajowym i wpisują się przede wszystkim w cel szczegółowy 1 oraz wzmacniają realizację kierunków działań w nich zawartych.

Strategia Rozwoju Kapitału Społecznego (współdziałanie, kultura, kreatywność) 2030

Strategia została przyjęta uchwałą nr 155 Rady Ministrów z dnia 27 października 2020 r.

Głównym celem Strategii jest *wzrost jakości życia społecznego i kulturalnego Polaków*.

Realizacja celu głównego będzie odbywała się poprzez następujące cele szczegółowe oraz priorytety:

Cel szczegółowy 1 – Zwiększenie zaangażowania obywateli w życie publiczne.

— Priorytet 1.1. Usprawnienie mechanizmów wspierania i współpracy instytucji publicznych z obywatelami,

— Priorytet 1.2. Rozwój i wzmacnianie zorganizowanych form aktywności obywatelskiej.

Cel szczegółowy 2 – Wzmacnianie roli kultury w budowaniu tożsamości i postaw obywatelskich.

— Priorytet 2.1. Tworzenie warunków oraz budowanie kompetencji dla wzmacniania uczestnictwa w kulturze,

— Priorytet 2.2. Ochrona dziedzictwa kulturowego oraz gromadzenie i zachowywanie dzieł kultury.

— Priorytet 2.3. Digitalizacja, cyfrowa rekonstrukcja i udostępnianie dóbr kultury.

— Priorytet 2.4. Umacnianie tożsamości i postaw obywatelskich przez kulturę.

— Priorytet 2.5. Wzmocnienie promocji kultury polskiej za granicą.

Cel szczegółowy 3 – Zwiększenie wykorzystania potencjału kulturowego i kreatywnego dla rozwoju.

— Priorytet 3.1. Wzrost udziału sektorów kreatywnych w rozwoju gospodarczym kraju,

— Priorytet 3.2. Rozwój kompetencji zawodowych na potrzeby branż kreatywnych,

— Priorytet 3.3. Wzmocnienie potencjału kreatywnego społeczeństwa.

Założenia niniejszego Programu wpisują się w cele i założenia przyjęte w Strategii Rozwoju Kapitału Społecznego 2030, głównie poprzez realizację celu szczegółowego 2.

4.2. Relacje programu opieki nad zabytkami z dokumentami wykonanymi na poziomie województwa i powiatu

Strategia Rozwoju Województwa Opolskiego Opolskie 2030

Strategia została przyjęta uchwałą nr XXXIV/355/2021 Sejmiku Województwa Opolskiego z dnia 4 października 2021 r.

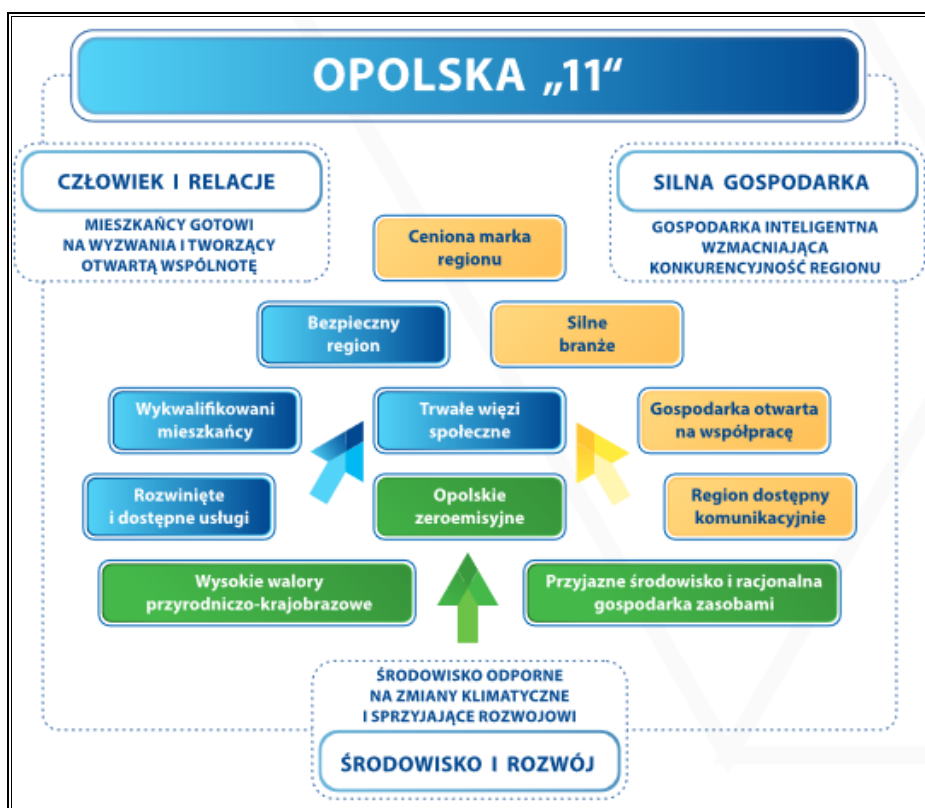
Wizja rozwoju województwa brzmi: Opolskie w 2030 roku to region cenionej jakości życia wynikającej z unikalnego i uniwersalnego łączenia różnorodności: dynamiki i równowagi, nowoczesności i tradycji oraz otwartości i integracji.

Struktura celów Strategii Opolskie 2030 składa się z dwóch poziomów celów (strategicznych i operacyjnych) oraz kierunków działań. Bezpośredni wpływ na realizację wizji rozwoju mają trzy cele strategiczne, które będą realizowane przez łącznie jedenaście celów operacyjnych. Cele strategiczne i cele operacyjne:

- przyczyniają się do realizacji wizji,
- są powiązane z wyzwaniami strategicznymi i elementami analizy SWOT,
- mają charakter horyzontalny – adresowane są do całej społeczności regionu,
- są terytorializowane – poprzez model struktury funkcjonalno-przestrzennej województwa i oczekiwania wobec obszarów strategicznej interwencji zaprezentowane w części Terytorialny wymiar Strategii,
- spełniają kryterium SMART, zatem są: specyficzne, mierzalne, osiągalne, istotne i określone w czasie.

Cele strategiczne określone zostały w trzech obszarach, które były również podstawą identyfikacji wyzwań: społeczeństwo, środowisko, gospodarka. Zapisy celów strategicznych, jak i ich opis wskazują stan docelowy, jakim będzie charakteryzowało się województwo w 2030 roku.

Rysunek 1. Opolska "11" - cele operacyjne na tle celów strategicznych



Źródło: Strategia Rozwoju Województwa Opolskiego Opolskie 2030 załącznik do uchwały nr XXXIV/355/2021 Sejmiku Województwa Opolskiego z dnia 4 października 2021 roku

Jednym z kierunków działań celu Ceniona marka regionu jest dbałość o zachowanie i rozwój dziedzictwa kulturowego, w ramach którego przewiduje się zintegrowane zarządzanie materialnym i niematerialnym dziedzictwem kulturowym, popularyzację wiedzy o regionie i jego mieszkańcach pochodzących z różnych kręgów kulturowych: polskiego, niemieckiego, śląskiego, kresowego, czeskiego i romskiego, propagowanie i kultywowanie tradycji wyróżniających region oraz etosu pracy i solidarności, upamiętnianie ważnych wydarzeń z historii regionu, promocję i rozwój dziedzictwa kulinarnego regionu, działania na rzecz zachowania i przystosowania zabytków do nowych funkcji użytkowych, w szczególności służących kulturze, turystyce, edukacji oraz wsparcie dla stanowienia parków kulturowych.

Należy zatem wskazać, że Strategia Rozwoju Województwa Opolskiego Opolskie 2030 uwzględnia potrzebę wsparcia ochrony zabytków i dziedzictwa kulturowego na terenie województwa opolskiego, przez co założenia Programu Opieki nad Zabytkami dla Miasta i Gminy Namysłów na lata 2024-2027 są spójne z planami strategicznymi na szczeblu wojewódzkim.

Plan Zagospodarowania Przestrzennego Województwa Opolskiego 2019

Dokument został przyjęty uchwałą nr VI/54/2019 Sejmiku Województwa Opolskiego z dnia 24 kwietnia 2019 r.

W ramach polityki opieki i ochrony nad zasobami dziedzictwa kulturowego i dóbr kultury współczesnej PZPWO ustala kierunki działań w zagospodarowaniu przestrzennym, w tym:

1. Zachowanie ciągłości dziedzictwa regionalnego, poprzez:

- ochronę i przywracanie wartości dziedzictwa materialnego o wyrazistej tożsamości, w tym rewitalizację i rewaloryzację zdegradowanych obiektów i obszarów historycznych,
- eksponowanie w strukturze przestrzennej najcenniejszych zasobów dziedzictwa regionu (zwłaszcza obszarów uznanych za pomniki historii),
- podniesienie rangi obiektów o wysokich walorach historycznych, architektonicznych i kulturowych,
- ochronę i kształtowanie struktur przestrzennych historycznych miast i wsi poprzez ochronę panoram i eksponowanie w sylwetach miejscowości dominant architektonicznych,
- kształtowanie przestrzeni publicznych w nawiązaniu do tradycji miejsca,
- kształtowanie i ochronę krajobrazów kulturowych zachowujących tożsamość i walory tradycyjnego krajobrazu wiejskiego,
- ochronę dziedzictwa archeologicznego,

- zachowanie różnorodności kulturowej regionu: pielęgnowanie tradycji i tożsamości regionalnej w powiązaniu z zasobami dziedzictwa materialnego,
 - popularyzację i zwiększenie dostępności do zasobów dziedzictwa, w tym wprowadzanie nowych form zwiedzania zabytków, wykorzystanie nowych technologii,
2. Umiejętne zarządzanie zasobami dziedzictwa kulturowego, poprzez:
- wykorzystanie sieci miast historycznych oraz atrakcji krajobrazowo-architektonicznych dla wyznaczania szlaków turystyki kulturowej,
 - adaptację obiektów zabytkowych dla współczesnych funkcji,
 - kreowanie produktów turystyki kulturowej w oparciu o tradycje historyczne,
 - zagospodarowanie i udostępnianie stanowisk archeologicznych posiadających czytelną formę krajobrazową w celach dydaktycznych, naukowych i turystycznych,
 - tworzenie płaszczyzn współpracy międzyregionalnej i międzynarodowej w zakresie zachowania i wykorzystania zasobów dziedzictwa kulturowego dla rozwoju turystyki kulturowej,
3. Kształtowanie tożsamości regionalnej i budowanie klimatu społecznej akceptacji dla ochrony zasobów dziedzictwa kulturowego, poprzez:
- kreowanie ośrodków budowania tożsamości kulturowej regionu (obszary, miasta i wsie historyczne i zabytkowe),
 - stymulowanie partycypacji społecznej w podejmowaniu działań dotyczących zarządzania dziedzictwem kulturowym i służących ochronie obiektów zabytkowych,
 - propagowanie korzyści płynących z zachowania dziedzictwa i krajobrazu kulturowego oraz typowych dla regionu form budownictwa tradycyjnego,
 - promowanie najlepszych przykładów działań związanych z zachowaniem dziedzictwa kulturowego,
 - wspieranie podmiotów działających w obszarze ochrony dziedzictwa kulturowego regionu.

Rysunek 2. Polityka opieki nad zasobami dziedzictwa kulturowego i dóbr kultury współczesnej



Źródło: Plan zagospodarowania przestrzennego województwa opolskiego załącznik do uchwały nr VI/54/2019 Sejmiku Województwa Opolskiego z dnia 24 kwietnia 2019 r.

Znaczny zasób województwa w zakresie dziedzictwa kulturowego stanowi potencjał do kształtowania atrakcyjnego wizerunku i promocji regionu. Do pozytywnych zmian należy promowany w ostatnich latach kierunek otwierania zabytków na potrzeby społeczeństwa i przeznaczenie ich na funkcje związane z kulturą i turystyką.

Główne działania w obszarze ochrony dziedzictwa kulturowego powinny skupić się na następujących kwestiach:

- kontynuacja rewitalizacji historycznych zespołów staromiejskich i układów wiejskich,
- odnowie zabytkowych zespołów wraz z adaptowaniem do nowych funkcji,
- rozwoju nowych form obszarowej ochrony krajobrazu kulturowego, w tym systemu pomników historii i parków kulturowych.

Dziedzictwo kulturowe regionu powinno zostać uznane za bogactwo stymulujące rozwój gospodarczy, społeczny i kulturalny. Należy wspierać działania zmierzające do ochrony i utrzymania walorów zabytkowych krajobrazów kulturowych oraz zespołów zabytków, co jest szczególnie ważne w kontekście wzrastającej presji inwestycyjnej, kierowanej zarówno na tereny tworzące te zespoły, jak i ich najbliższe otoczenie.

Biorąc pod uwagę powyższe, plany Gminy Namysłów związane z ochroną zabytków i dziedzictwa kulturowego są spójne z celami polityki przestrzennej województwa opolskiego.

5. Uwarunkowania wewnętrzne ochrony dziedzictwa kulturowego

5.1. Relacje gminnego programu opieki nad zabytkami z dokumentami wykonanymi na poziomie Gminy (analiza dokumentów programowych gminy)

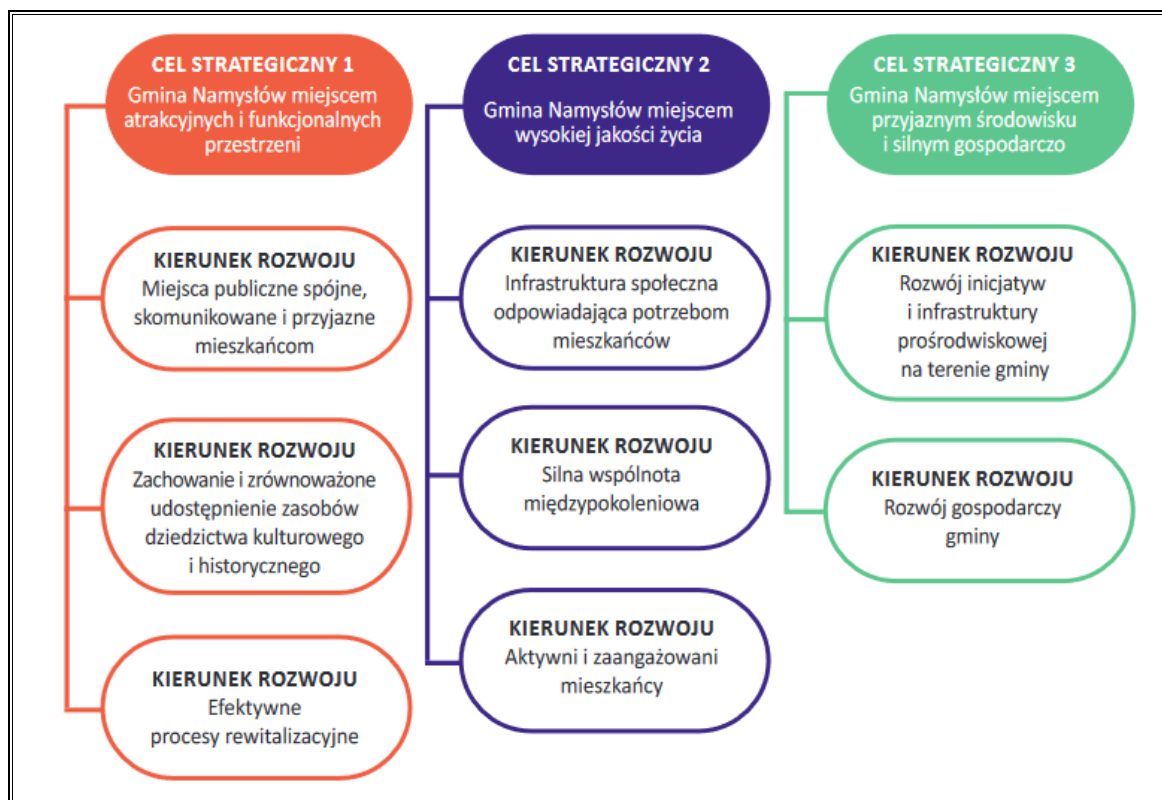
Strategia Rozwoju Gminy Namysłów do roku 2030

Strategia została przyjęta uchwałą nr 838/VIII/23 Rady Miejskiej w Namysławie z dnia 30 marca 2023 r.

Wizja Gminy Namysłów brzmi: Gmina Namysłów to dobre miejsce do życia, miejsce przyjazne mieszkańcom i środowisku, zorientowane na pielęgnowanie lokalnej tradycji i wdrażanie standardów zrównoważonego zarządzania rozwojem.

Na poniższym schemacie przedstawiono cele strategiczne Gminy Namysłów oraz wyznaczone w ich ramach kierunki rozwoju.

Rysunek 3. Schemat rozwoju Gminy Namysłów



Źródło: *Strategia Rozwoju Gminy Namysłów do roku 2030* załącznik do uchwały nr 838/VIII/23 Rady Miejskiej w Namysławie z dnia 30 marca 2023 r.

Program Opieki nad Zabytkami dla Miasta i Gminy Namysłów na lata 2024-2027 jest spójny ze Strategią Rozwoju Gminy Namysłów do roku 2030. Działania z zakresu opieki i ochrony zabytków oraz dziedzictwa kulturowego gminy wpisują się w cel strategiczny 1: Gmina Namysłów miejscem atrakcyjnych i funkcjonalnych przestrzeni, ponieważ jednym z kierunków rozwoju wyznaczonym w ramach tego celu jest zachowanie i zrównoważone udostępnianie zasobów dziedzictwa kulturowego i historycznego.

Studium uwarunkowań i kierunków zagospodarowania przestrzennego gminy Namysłów

Studium zostało przyjęte uchwałą nr XXXV/389/97 Rady Miejskiej w Namysławie z dnia 22 grudnia 1997 r., a następnie zmienione:

- uchwałą nr XXXIII/320/09 Rady Miejskiej w Namysławie z dnia 10 grudnia 2009 r.,
- uchwałą nr X/112/11 Rady Miejskiej w Namysławie z dnia 1 grudnia 2011 r.,
- uchwałą nr XXIV/303/13 Rady Miejskiej w Namysławie z dnia 30 grudnia 2013 r.,
- uchwałą nr 249/VII/16 Rady Miejskiej w Namysławie z dnia 21 lipca 2016 r.,
- uchwałą nr 723/VII/17 Rady Miejskiej w Namysławie z dnia 14 września 2017 r.,
- uchwałą nr 95/VIII/19 Rady Miejskiej w Namysławie z dnia 24 czerwca 2019 r.

W Studium wskazano obszary i zasady ochrony dziedzictwa kulturowego i zabytków oraz krajobrazu kulturowego.

Przy podejmowaniu działań inwestycyjnych związanych z robotami ziemnymi w obrębie zabytku wymagane jest przeprowadzenie badań archeologicznych. Prace te równocześnie wymagają nadzoru specjalisty, w szczególności zabytki archeologiczne, znajdujące się w rejestrze zabytków. Projekty inwestycyjne zlokalizowane w obrębie lub pobliżu zabytków archeologicznych powinny być uzgadniane z Opolskim Wojewódzkim Konserwatorem Zabytków celem uzyskania odpowiedniego pozwolenia konserwatorskiego.

Uznaje się za zasadne objęcie strefą ochrony konserwatorskiej zespołu staromiejskiego Namysłowa, w tym obszarze urbanistycznego wpisanego do rejestru zabytków, zamku wraz z otoczeniem oraz terenu browaru. W celu ochrony i kształtowania krajobrazu kulturowego dąży się do zachowania walorów historycznych centrum miasta położonego w obrębie historycznego założenia urbanistycznego wpisanego do rejestru zabytków. Należy zachować, chronić i eksponować walory tej części miasta, a jednocześnie dążyć do wprowadzenia funkcji centrotwórczych, które pozwolą na podniesienie atrakcyjności i wzmocnienie rangi tego fragmentu miasta. Ze względu na ochronę krajobrazu kulturowego na obszarze miasta Namysłów nie przewiduje się lokalizacji farm wiatrowych.

Ze względu na ochronę ekspozycji przewiduje się zachowanie:

- sylwety starego miasta z dominantą w postaci ratusza i subdominantami w postaci kościoła parafialnego pw. Św. Piotra i Pawła i kościoła parafialnego pw. Św. Franciszka z Asyżu i Piotra z Alkantary, browaru, bramy krakowskiej i zamku,
- widoku na stare miasto z wiaduktu nad linią kolejową w ulicy Jana Pawła II,
- widoku na stare miasto z przejścia pieszego nad linią kolejową na wysokości ul. Pocztowej,
- widoku na zamek od strony wjazdu od Oleśnicy ulicą Sikorskiego,
- widoku na mury obronne od strony wjazdu od Oleśnicy wzdłuż ulicy Sikorskiego,
- widoku na kościół pw. Św. Piotra i Pawła od ul. Sikorskiego,
- widoku na mury obronne od strony ul. Dworcowej,
- widoku wzdłuż głównych ulic na starym mieście (ul. Krakowska, Chrobrego, 3 Maja, Obrońców Pokoju),
- widoku na Bramę Krakowską i wjazd na stare miasto wzdłuż ul. Bohaterów Warszawy,
- ekspozycji obiektów wpisanych do rejestru i do ewidencji zabytków.

Na obszarze miasta Namysłów nie określa się kierunków ochrony dóbr kultury współczesnej – nie występują obiekty tego typu.

Miejscowe Plany Zagospodarowania Przestrzennego Gminy Namysłów

Na terenie gminy Namysłów obowiązują miejscowe plany zagospodarowania przestrzennego, w których zawarte zostały ustalenia dotyczące zasad ochrony dziedzictwa kulturowego i zabytków oraz dóbr kultury współczesnej. Zapisy dotyczące ochrony terenów i obiektów środowiska kulturowego uwzględniają miejscowe plany zagospodarowania przestrzennego przedstawione w poniższej tabeli.

Tabela 1. Miejscowe Plany Zagospodarowania Przestrzennego Gminy Namysłów

Lp.	Tytuł uchwały	Nr uchwały	Data podjęcia	Publikacja w Dz. Urz. Woj. Op.	Zapisy dotyczące ochrony terenów i obiektów środowiska kulturowego
1.	Miejscowy plan zagospodarowania przestrzennego wsi Minkowskie, Żaba Duża	XXIII/343/01	16.01.2001 r.	nr 24, poz. 117 z 03.04.2001 r.	<p>§ 7.</p> <p>Zasady zagospodarowania terenów i obiektów podlegających ochronie</p> <p>1. Wszelkie prace ziemne wykonywane w rejonie występowania oznaczonych na rysunku planu stanowisk archeologicznych można prowadzić wyłącznie za zezwoleniem Wojewódzkiego Konserwatora Zabytków w Opolu, po uprzednim przeprowadzeniu ratowniczych badań archeologicznych przez uprawnioną jednostkę badawczą.</p> <p>2. W przypadku wykonywania wszelkich prac ziemnych w granicach niniejszego planu ustala się obowiązek powiadamiania Państwowej Służby Ochrony Zabytków – Inspekcji Zabytków Archeologicznych w Opolu, o terminie rozpoczęcia i zakończenia prac ziemnych z 7-dniowym wyprzedzeniem, celem zorganizowania nadzoru archeologiczno-konserwatorskiego. Dopuszcza się, po uzgodnieniu z Wojewódzkim Konserwatorem Zabytków w Opolu, prowadzenie nadzoru archeologiczno-konserwatorskiego przez uprawnioną jednostkę.</p> <p>3. Wszelkie odkryte w trakcie prac ziemnych przedmioty zabytkowe oraz obiekty nieruchomości i nawarstwiania</p>

Lp.	Tytuł uchwały	Nr uchwały	Data podjęcia	Publikacja w Dz. Urz. Woj. Op.	Zapisy dotyczące ochrony terenów i obiektów środowiska kulturowego
					<p>kulturowe podlegają ochronie prawnej. Ratownicze badania archeologiczne finansuje Inwestor.</p> <p>4. Ustala się obowiązek uzgadniania z Wojewódzkim Konserwatorem Zabytków w Opolu wszelkich zamierzeń inwestycyjnych w zakresie modernizacji, przebudowy, adaptacji, remontów oraz budów realizowanych w obiektach znajdujących się w strefie ochrony zabytkowego układu ruralistycznego.</p> <p>5. Ustala się strefę ochronną wokół cmentarza (czynnego i terenu rezerwy pod rozbudowę) o szerokości 50 m wokół granic, wyłączoną z możliwości lokalizacji zabudowy mieszkaniowej oraz wykonywania studni pobierających wody gruntowe dla celów konsumpcyjnych i gospodarczych.</p> <p>6. Ustala się przebieg granicy polno-leśnej zgodnie z oznaczeniem na rysunku planu.</p> <p>7. Ustala się użytek ekologiczny „Młyńskie Stawy” zgodnie z rozporządzeniem Wojewody Opolskiego nr P/2/97 z dnia 3 lutego 1997 r.</p> <p>8. Do czasu zagospodarowania terenu zgodnie z jego przeznaczeniem dopuszcza się użytkowanie odmienne na zasadach określonych w odrębnie wydanej decyzji przez Burmistrza na okres 36 miesięcy; zgodnie z art. 37 ust. 2 ustawy o zagospodarowaniu przestrzennym.</p>
2.	Miejscowy plan zagospodarowania przestrzennego wsi Mikowice, Ligota Książęca, Brzozowiec	XXIII/344/01	16.01.2001 r.	nr 39, poz. 255 z 17.05.2001 r.	<p style="text-align: center;">§ 7.</p> <p style="text-align: center;">Zasady zagospodarowania terenów i obiektów podlegających ochronie</p> <p>1. Wszelkie prace ziemne wykonywane w rejonie występowania oznaczonych na rysunku planu stanowisk</p>

Lp.	Tytuł uchwały	Nr uchwały	Data podjęcia	Publikacja w Dz. Urz. Woj. Op.	Zapisy dotyczące ochrony terenów i obiektów środowiska kulturowego
					<p>archeologicznych można prowadzić wyłącznie za zezwoleniem Wojewódzkiego Konserwatora Zabytków w Opolu, po uprzednim przeprowadzeniu ratowniczych badań archeologicznych przez uprawnioną jednostkę badawczą.</p> <p>2. W przypadku wykonywania wszelkich prac ziemnych w granicach niniejszego planu ustala się obowiązek powiadamiania Państwowej Służby Ochrony Zabytków – Inspekcji Zabytków Archeologicznych w Opolu, o terminie rozpoczęcia i zakończenia prac ziemnych z 7-dniowym wyprzedzeniem, celem zorganizowania nadzoru archeologiczno-konserwatorskiego. Dopuszcza się, po uzgodnieniu z Wojewódzkim Konserwatorem Zabytków w Opolu, prowadzenie nadzoru archeologiczno-konserwatorskiego przez uprawnioną jednostkę.</p> <p>3. Wszelkie odkryte w trakcie prac ziemnych przedmioty zabytkowe oraz obiekty nieruchome i nawarstwienia kulturowe podlegają ochronie prawnej. Ratownicze badania archeologiczne finansuje Inwestor.</p> <p>4. Ustala się strefę ochronną wokół cmentarza (czynnego i terenu rezerwy pod rozbudowę) o szerokości 50 m wokół granic, wyłączoną z możliwości lokalizacji zabudowy mieszkaniowej oraz wykonywania studni pobierających wody gruntowe dla celów konsumpcyjnych i gospodarczych.</p> <p>5. Ustala się przebieg granicy polno-leśnej zgodnie z oznaczeniem na rysunku planu.</p> <p>6. Ustala się nieudokumentowane złoża kruszywa nr 32 i 33 – Mikowice.</p>

Lp.	Tytuł uchwały	Nr uchwały	Data podjęcia	Publikacja w Dz. Urz. Woj. Op.	Zapisy dotyczące ochrony terenów i obiektów środowiska kulturowego
					7. Do czasu zagospodarowania terenu zgodnie z jego przeznaczeniem dopuszcza się użytkowanie odmienne na zasadach określonych w odrębnie wydanej decyzji przez Burmistrza na okres 36 miesięcy; zgodnie z art. 37 ust. 2 ustawy o zagospodarowaniu przestrzennym.
3.	Miejscowy plan zagospodarowania przestrzennego wsi Przeczów, Niwki, Krasowice	XXIII/346/01	16.01.2001 r.	nr 40, poz. 264, z 18.05.2001 r.	<p style="text-align: center;">§ 7.</p> <p style="text-align: center;">Zasady zagospodarowania terenów i obiektów podlegających ochronie</p> <p>1. Wszelkie prace ziemne wykonywane w rejonie występowania oznaczonych na rysunku planu stanowisk archeologicznych można prowadzić wyłącznie za zezwoleniem Wojewódzkiego Konserwatora Zabytków w Opolu, po uprzednim przeprowadzeniu ratowniczych badań archeologicznych przez uprawnioną jednostkę badawczą.</p> <p>2. W przypadku wykonywania wszelkich prac ziemnych w granicach niniejszego planu ustala się obowiązek powiadamiania Państwowej Służby Ochrony Zabytków – Inspekcji Zabytków Archeologicznych w Opolu, o terminie rozpoczęcia i zakończenia prac ziemnych z 7-dniowym wyprzedzeniem, celem zorganizowania nadzoru archeologiczno-konserwatorskiego. Dopuszcza się, po uzgodnieniu z Wojewódzkim Konserwatorem Zabytków w Opolu, prowadzenie nadzoru archeologiczno-konserwatorskiego przez uprawnioną jednostkę.</p> <p>3. Wszelkie odkryte w trakcie prac ziemnych przedmioty zabytkowe oraz obiekty nieruchome i nawarstwienia kulturowe podlegają ochronie prawnej. Ratownicze badania archeologiczne finansuje Inwestor.</p>

Lp.	Tytuł uchwały	Nr uchwały	Data podjęcia	Publikacja w Dz. Urz. Woj. Op.	Zapisy dotyczące ochrony terenów i obiektów środowiska kulturowego
					<p>4. Ustala się obowiązek uzgadniania z Wojewódzkim Konserwatorem Zabytków w Opolu wszelkich zamierzeń inwestycyjnych w zakresie modernizacji, przebudowy, adaptacji, remontów oraz budów realizowanych w obiektach znajdujących się w strefie ochrony zabytkowego układu ruralistycznego.</p> <p>5. Ustala się strefę ochronną wokół cmentarza (czynnego i terenu rezerwy pod rozbudowę) o szerokości 50 m wokół granic, wyłączoną z możliwości lokalizacji zabudowy mieszkaniowej oraz wykonywania studni pobierających wody gruntowe dla celów konsumpcyjnych i gospodarczych.</p> <p>6. Ustala się przebieg granicy polno-leśnej zgodnie z oznaczeniem na rysunku planu.</p> <p>7. Do czasu zagospodarowania terenu zgodnie z jego przeznaczeniem dopuszcza się użytkowanie odmienne na zasadach określonych w odrębnie wydanej decyzji przez Burmistrza na okres 36 miesięcy; zgodnie z art. 37 ust. 2 ustawy o zagospodarowaniu przestrzennym.</p>
4.	Miejscowy plan zagospodarowania przestrzennego wsi Bukowa Śląska, Baldwinowice, Woskowice Małe, Iglowice	XXIII/348/01	16.01.2001 r.	nr 24, poz. 118 z 3.04.2001 r.	<p style="text-align: center;">§ 7.</p> <p style="text-align: center;">Zasady zagospodarowania terenów i obiektów podlegających ochronie</p> <p>1. Wszelkie prace ziemne wykonywane w rejonie występowania oznaczonych na rysunku planu stanowisk archeologicznych można prowadzić wyłącznie za zezwoleniem Wojewódzkiego Konserwatora Zabytków w Opolu, po uprzednim przeprowadzeniu ratowniczych badań archeologicznych przez uprawnioną jednostkę badawczą.</p> <p>2. W przypadku wykonywania wszelkich prac ziemnych w granicach niniejszego planu ustala się obowiązek</p>

Lp.	Tytuł uchwały	Nr uchwały	Data podjęcia	Publikacja w Dz. Urz. Woj. Op.	Zapisy dotyczące ochrony terenów i obiektów środowiska kulturowego
					<p>powiadamiania Państwowej Służby Ochrony Zabytków – Inspekcji Zabytków Archeologicznych w Opolu, o terminie rozpoczęcia i zakończenia prac ziemnych z 7-dniowym wyprzedzeniem, celem zorganizowania nadzoru archeologiczno-konserwatorskiego. Dopuszcza się, po uzgodnieniu</p> <p>z Wojewódzkim Konserwatorem Zabytków w Opolu, prowadzenie nadzoru archeologiczno-konserwatorskiego przez uprawnioną jednostkę.</p> <p>3. Wszelkie odkryte w trakcie prac ziemnych przedmioty zabytkowe oraz obiekty nieruchome i nawarstwienia kulturowe podlegają ochronie prawnej. Ratownicze badania archeologiczne finansuje Inwestor.</p> <p>4. Ustala się strefę ochronną wokół cmentarza (czynnego i terenu rezerwy pod rozbudowę) o szerokości 50 m wokół granic, wyłączoną z możliwości lokalizacji zabudowy mieszkaniowej oraz wykonywania studni pobierających wody gruntowe dla celów konsumpcyjnych i gospodarczych.</p> <p>5. Ustala się przebieg granicy polno-leśnej zgodnie z oznaczeniem na rysunku planu.</p> <p>6. Ustala się nieudokumentowane złoża kruszywa nr 59 – Smogorzów.</p> <p>7. Do czasu zagospodarowania terenu zgodnie z jego przeznaczeniem dopuszcza się użytkowanie odmienne na zasadach określonych w odrębnie wydanej decyzji przez Burmistrza na okres 36 miesięcy; zgodnie z art. 37 ust. 2 ustawy o zagospodarowaniu przestrzennym.</p>
5.	Zmiana miejscowych planów	XXV/308/14	27.03.2014 r.	poz. 1094 z 11.04.2014 r.	Zasady ochrony dziedzictwa kulturowego i zabytków:

Lp.	Tytuł uchwały	Nr uchwały	Data podjęcia	Publikacja w Dz. Urz. Woj. Op.	Zapisy dotyczące ochrony terenów i obiektów środowiska kulturowego
	zagospodarowania przestrzennego obowiązujących na terenie Gminy Namysłów				<ul style="list-style-type: none"> — określa się zabytki archeologiczne chronione ustaleniami planu, przedstawione na rysunku planu, — zabytki archeologiczne należy uwzględnić przy budowie i zagospodarowaniu terenów, na których te zabytki się znajdują, zgodnie z przepisami odrębnymi, — określa się obiekty chronione ustaleniami planu, przedstawione na rysunku planu, <ul style="list-style-type: none"> — przedmiotem ochrony obiektów, o których mowa powyżej są charakterystyczne cechy historyczne, — dla obiektów tych ustala się: nakaz zachowania cech historycznych, w tym gabarytów, geometrii dachu oraz proporcji i rozmieszczenia otworów okiennych i drzwiowych, nakaz zachowania i odtworzenia stolarki okiennej i drzwiowej, pokrycia dachu, elementów wykończenia elewacji oraz detali architektonicznych, zgodnie z historycznym wizerunkiem obiektu, dopuszczenie wykonania robót budowlanych, w wyniku których nastąpi zmiana parametrów użytkowych lub technicznych obiektu, a także polegających na odtworzeniu stanu pierwotnego, z zastosowaniem materiałów i wyrobów budowlanych innych niż użyto w stanie pierwotnym, z zastrzeżeniem poprzednich ustaleń, — wskazuje się obiekt wpisany do rejestru zabytków (kościół, wpis nr 1105/66), przedstawiony na rysunku planu,

Lp.	Tytuł uchwały	Nr uchwały	Data podjęcia	Publikacja w Dz. Urz. Woj. Op.	Zapisy dotyczące ochrony terenów i obiektów środowiska kulturowego
					<ul style="list-style-type: none"> — wskazuje się obiekty wpisane do rejestru zabytków (pałac, wpis nr 2026/77, park wpis nr 34/78), przedstawione na rysunku planu, — wskazuje się obiekt wpisany do rejestru zabytków (park, wpis nr 40/80), przedstawiony na rysunku planu, <ul style="list-style-type: none"> — określa się strefę ochrony konserwatorskiej A, o granicach przedstawionych na rysunku planu, zwaną dalej strefą A, — przedmiotem ochrony w strefie A jest centralna część wsi, w tym pałac oraz park w zespole pałacowym, — w strefie A ustala się nakaz zachowanie elementów historycznego układu przestrzennego, w tym przebiegu dróg, zieleni oraz układu i gabarytów zabudowy, — wskazuje się obiekty wpisane do rejestru zabytków (kościół, wpis nr 660/60, pałac, wpis nr 2071/81, przedstawione na rysunku planu), — wskazuje się obiekt wpisany do rejestru zabytków (park, wpis nr 39/80), przedstawiony na rysunku planu.
6.	Zmiana miejscowych planów zagospodarowania przestrzennego obowiązujących na terenie Gminy Namysłów	191/VII/16	19.05.2016 r.	poz. 1204, z 03.06.2016 r.	-
7.	Zmiana miejscowych planów zagospodarowania przestrzennego obowiązujących na	192/VII/16	19.05.2016 r.	poz. 1205, z 3.06.2016 r.	-

Lp.	Tytuł uchwały	Nr uchwały	Data podjęcia	Publikacja w Dz. Urz. Woj. Op.	Zapisy dotyczące ochrony terenów i obiektów środowiska kulturowego
	terenie Gminy Namysłów				
8.	Zmiana miejscowego planu zagospodarowania przestrzennego wsi Nowy Folwark, Jastrzębie	269/VII/16	26.09.2016 r.	poz. 2053, z 10.10.2016 r.	-
9.	Miejscowy plan zagospodarowania przestrzennego wsi Nowy Folwark	534/VII16	30.11.2016 r.	poz. 2730, z 14.12.2016 r.	<p>Zasady ochrony dziedzictw kulturowego i zabytków:</p> <ul style="list-style-type: none"> — określa się obiekty chronione ustaleniami planu, przedstawione na rysunku planu, — przedmiotem ochrony obiektów są charakterystyczne cechy historyczne, w tym gabaryty, geometria i pokrycie dachu, wielkość i położenie otworów okiennych i drzwiowych oraz rodzaj stolarki okiennej i drzwiowej, kolorystyka i rodzaj materiałów wykończeniowych elewacji, detal architektoniczny, — dla obiektów tych ustala się nakaz zachowania historycznych cech oraz elementów architektonicznych, zakaz stosowania materiałów budowlanych, jak: blacha dachówkopodobna, pokrycia dachowe bitumiczne, okładziny elewacyjne z tworzyw sztucznych, zakaz stosowania urządzeń budowlanych, jak: urządzenia instalacyjne, urządzenia wentylacyjne i klimatyzacyjne, mogących naruszyć historyczny wizerunek obiektów, zakaz docieplenia ściany zewnętrznej o zachowanym wystroju architektonicznym, w tym wykończeniowej cegłą licową, kamieniem lub drewnem oraz ściany szkieletowej drewnianej, dopuszczenie wykonania robót budowlanych, w wyniku których

Lp.	Tytuł uchwały	Nr uchwały	Data podjęcia	Publikacja w Dz. Urz. Woj. Op.	Zapisy dotyczące ochrony terenów i obiektów środowiska kulturowego
					nastąpi zmiana parametrów użytkowych lub technicznych obiektów, z zastrzeżeniem wyżej wymienionych ustaleń.
10	Miejscowy plan zagospodarowania przestrzennego wsi Barzyna	535/VII/16	30.11.2016 r.	poz. 2730, z 14.12.2016 r.	<p>Zasady ochrony dziedzictwa kulturowego i zabytków:</p> <ul style="list-style-type: none"> — określa się obiekty chronione ustaleniami planu, przedstawione na rysunku planu, — przedmiotem ochrony obiektów są charakterystyczne cechy historyczne, w tym gabaryty, geometria i pokrycie dachu, wielkość i położenie otworów okiennych i drzwiowych oraz rodzaj stolarki okiennej i drzwiowej, kolorystyka i rodzaj materiałów wykończeniowych elewacji, detal architektoniczny, — dla obiektów tych ustala się nakaz zachowania historycznych cech oraz elementów architektonicznych, zakaz stosowania materiałów budowlanych, jak: blacha dachówkopodobna, pokrycia dachowe bitumiczne, okładziny elewacyjne z tworzyw sztucznych, zakaz stosowania urządzeń budowlanych, jak: urządzenia instalacyjne, urządzenia wentylacyjne i klimatyzacyjne, mogących naruszyć historyczny wizerunek obiektów, zakaz docieplenia ściany zewnętrznej o zachowanym wystroju architektonicznym, w tym wykończeniowej cegłą licową, kamieniem lub drewnem oraz ściany szkieletowej drewnianej, dopuszczenie wykonania robót budowlanych, w wyniku których nastąpi zmiana parametrów użytkowych lub technicznych obiektów, z zastrzeżeniem wyżej wymienionych ustaleń.

Lp.	Tytuł uchwały	Nr uchwały	Data podjęcia	Publikacja w Dz. Urz. Woj. Op.	Zapisy dotyczące ochrony terenów i obiektów środowiska kulturowego
11	Miejscowy plan zagospodarowania przestrzennego wsi Bukowa Śląska	675/VII/17	16.06.2017 r.	poz. 1717 z 27.06.2017 r.	<p style="text-align: center;">§ 7.</p> <p>1. W zakresie zasad ochrony i dziedzictw kulturowego i zabytków ustala się:</p> <p>1) Strefę ochrony konserwatorskiej historycznego układu ruralistycznego „U”, w której obowiązują następujące wymogi konserwatorskie:</p> <p>a) Należy zachować historyczny układ komunikacyjny w tym przekroje ulic, historyczne nawierzchnie ciągów komunikacyjnych, zasady zagospodarowania parceli,</p> <p>b) Przy inwestycjach związanych z modernizacją, rozbudową, przebudową obiektów istniejących obowiązek nawiązania gabarytami, sposobem kształtowania bryły i użytymi materiałami elewacyjnymi do miejscowej tradycji architektonicznej (w przypadku istniejącego obiektu po rozbudowie budynek powinien tworzyć spójną kompozycję z istniejącą częścią),</p> <p>c) nowa i przebudowywana zabudowa winna być zharmonizowana z historyczną kompozycją przestrzenno-architektoniczną w zakresie lokalizacji, rozplanowania, skali, ukształtowania bryły, w tym kształtu i wysokości dachu, poziomu</p>

Lp.	Tytuł uchwały	Nr uchwały	Data podjęcia	Publikacja w Dz. Urz. Woj. Op.	Zapisy dotyczące ochrony terenów i obiektów środowiska kulturowego
					<p>posadowienia parteru, użytych form architektonicznych podziałów otworów okiennych i drzwiowych, materiału oraz przy nawiązaniu do historycznej zabudowy danej miejscowości,</p> <p>d) w nowej lub przebudowywanej zabudowie należy stosować dachy dwuspadowe symetryczne, kalenicowe o kącie nachylenia 37° - 45°, kryte dachówką ceramiczną matową w kolorze ceglastym, a w obiektach historycznych, które posiadały inną bryłę dachu i inne pokrycie niż ceramiczne należy stosować formy i pokrycie właściwe dla danego obiektu,</p> <p>e) elewacje należy kształtować w nawiązaniu do rozwiązań stosowanych w występujących we wsi budynkach historycznych o zachowanych walorach architektonicznych, w zakresie: podziałów, detalu, kolorystyki, użytych materiałów elewacyjnych – wymagane elewacje tynkowane lub ceglane,</p> <p>f) zakaz stosowania tworzyw sztucznych (np. siding) jako materiałów okładzinowych,</p> <p>g) należy stosować kolory pastelowe, zgaszone, nawiązujące do historycznej kolorystki budynków,</p> <p>h) elementy dysharmonizujące, niespełniające warunków ochrony strefy konserwatorskiej, należy usunąć lub poddać odpowiedniej przebudowie,</p>

Lp.	Tytuł uchwały	Nr uchwały	Data podjęcia	Publikacja w Dz. Urz. Woj. Op.	Zapisy dotyczące ochrony terenów i obiektów środowiska kulturowego
					<ul style="list-style-type: none"> i) dopuszcza się przekształcenia zabudowy mające na celu dostosowanie obiektów do współczesnych standardów użytkowych, j) elementy technicznego wyposażenia budynków (klimatyzatory, anteny satelitarne, przewody dymowe i wentylacyjne) należy lokalizować na elewacjach innych niż eksponowane, k) zakaz budowy ogrodzeń betonowych z elementów prefabrykowanych, l) obowiązek zachowania i uzupełniania zieleni wysokiej, w tym nasadzeń przydrożnych, m) umieszczanie reklam lub innych tablic niezwiązanych bezpośrednio z danym obiektem stanowiących na obiekcie lub obszarze element obcy, jest zabronione – dopuszczalne jest umiejscawianie tablic informacyjnych instytucji lub szyldów sklepów i zakładów w miejscach na to wyznaczonych, we właściwej, nieagresywnej formie, n) zakaz prowadzenia napowietrznych linii telekomunikacyjnych i elektroenergetycznych w strefie ochrony układu ruralistycznego, 2) strefę ochrony konserwatorskiej krajobrazu kulturowego „K”, w której obowiązują następujące wymogi konserwatorskie: <ul style="list-style-type: none"> a) należy zachować i wyeksponować elementy historycznego układu przestrzennego i kompozycję zieleni,

Lp.	Tytuł uchwały	Nr uchwały	Data podjęcia	Publikacja w Dz. Urz. Woj. Op.	Zapisy dotyczące ochrony terenów i obiektów środowiska kulturowego
					<p>b) nowa zabudowa winna być dostosowana do historycznej kompozycji przestrzennej w zakresie rozplanowania, skali i bryły przy założeniu harmonijnego współistnienia elementów kompozycji historycznej i współczesnej oraz nawiązywać formami i stosowanymi materiałami do lokalnej tradycji architektonicznej,</p> <p>c) należy utrzymać krajobraz przyrodniczy związany przestrzennie z historycznym układem ruralistycznym,</p> <p>3) strefę ochrony konserwatorskiej stanowisk archeologicznych „OW”, w której dla robót ziemnych lub zmiany charakteru dotychczasowej działalności na terenie, obowiązuje wymóg przeprowadzenia badań archeologicznych, zgodnie z przepisami odrębnymi.</p> <p>2. Ustala się ochronę konserwatorską dla obszarów i obiektów ujętych w ewidencji zabytków:</p> <ol style="list-style-type: none"> 1) Kapliczka przy drodze do Kępna; ok. poł. XIX w.; 2) Kapliczka ukrzyżowania; ok. poł. XIX w.; 3) Kapliczka przydrożna przy folwarku; 1892 r.; 4) Pozostałości pałacu; 2 poł. XVIII w.; 5) Rządcówka w zespole folwarcznym, ob. poczta; ok. 1915 r.; 6) Bramka ogrodzenia folwarku; ok. 1880 r.; 7) Dom w zespole folwarcznym; 2 ćw. XIX, 1.20. XX w.; 8) Spichrz w zespole folwarcznym; 3. ćw. XIX w.;

Lp.	Tytuł uchwały	Nr uchwały	Data podjęcia	Publikacja w Dz. Urz. Woj. Op.	Zapisy dotyczące ochrony terenów i obiektów środowiska kulturowego
					<p>9) Stodoła w zespole folwarcznym; k. XIX w.;</p> <p>10) Staw hodowlany w zespole folwarcznym; k. XIX w.;</p> <p>11) Szkoła Podstawowa; 1.30. XX w.;</p> <p>12) Stacja kolejowa; ok. 1925 r.;</p> <p>13) Budynek gospodarczy w zespole stacji olejowej; ok. 1925 r.;</p> <p>14) Stodoła, ob. Punktu Skupu Żywca przy drodze do Kępna; 2 ćw. XIX w.;</p> <p>15) Trafostacja; ok. 1925 r.;</p> <p>16) Dom nr 9; 4 ćw. XIX w.;</p> <p>17) Dom Ludowy (świątelnia gminna) nr 12A;</p> <p>18) Kapliczka św. Floriana przy nr 14; ok. poł. XIX w.;</p> <p>19) Dom nr 20B; k. XIX, 1.70. XX w.;</p> <p>20) Budynek gospodarczy nr 25; k. XIX w.;</p> <p>21) Budynek gospodarczy nr 25; k. XIX w.;</p> <p>22) Dom nr 30; ok. 1935 r.;</p> <p>23) Dom nr 34; k. XIX w.;</p> <p>24) Dom nr 35; ćw. XIX w.;</p> <p>25) Dom nr 36A; k. XIX, 1.70. XX w.;</p> <p>26) Dom nr 42; ok. 1915 r., 1.70. XX w.;</p> <p>27) Dom nr 45; ok. 1925 r.;</p> <p>28) Dom nr 48A; ok. 1925 r.;</p> <p>29) Dom w zespole folwarcznym nr 50; ok. 1850 r., pocz. XX w.;</p> <p>30) Dom w zespole folwarcznym nr 51; ćw. XIX w.;</p> <p>31) Lamus w zespole folwarcznym nr 51; 2. ćw. XIX w.;</p>

Lp.	Tytuł uchwały	Nr uchwały	Data podjęcia	Publikacja w Dz. Urz. Woj. Op.	Zapisy dotyczące ochrony terenów i obiektów środowiska kulturowego
					<p>32) Dom w zespole folwarcznym nr 54; 1865 r.;</p> <p>33) Dom nr 55; 1898 r., 1.60. XX w.;</p> <p>34) Dom nr 57A; k. XIX, 1.70. XX w.</p> <p>3. Obiekty i obszary wpisane do rejestru zabytków podlegają ochronie na podstawie przepisów odrębnych:</p> <p>1) Kościół Fil. pw. św. Jakuba Starszego; 1666, 1687, 1786, 1869, 1102/66 z dn. 04.02.1966;</p> <p>2) Park w zespole pałacowym; 1. Połowa XIX w.; 93/84 z dn. 26.01.1984.</p> <p>4. Dla obiektów ujętych w ewidencji zabytków obowiązującą następujące wymogi konserwatorskie:</p> <p>1) zachować ich bryłę, kształt i geometrię dachu oraz zastosowane tradycyjne materiały budowlane;</p> <p>2) utrzymać, a w przypadku zniszczenia odtworzyć historyczny detal architektoniczny;</p> <p>3) zachować kształt, rozmiary, rozmieszczenie i podziały otworów zgodnie z historycznym wizerunkiem budynku;</p> <p>4) utrzymać – lub odtworzyć oryginalną stolarkę okien i drzwi;</p> <p>5) w przypadku konieczności przebicia nowych otworów, należy je zharmonizować z zabytkową elewacją budynku;</p> <p>6) stosować kolorystykę i materiały nawiązujące do tradycyjnych lokalnych rozwiązań, w tym ceramiczne lub tynkowe pokrycie ścian zewnętrznych;</p> <p>7) zakaz stosowania okładzin ściennych typu „siding”;</p>

Lp.	Tytuł uchwały	Nr uchwały	Data podjęcia	Publikacja w Dz. Urz. Woj. Op.	Zapisy dotyczące ochrony terenów i obiektów środowiska kulturowego
					<p>8) stosować historyczny rodzaj pokrycia dachowego (dachówka ceramiczna matowa w kolorze ceglonym);</p> <p>9) elementy technicznego wyposażenia budynków (klimatyzatory, anteny satelitarne, przewody dymowe i wentylacyjne należy montować z uwzględnieniem wartości zabytkowych obiektów;</p> <p>10) dopuszcza się przekształcanie zabudowy zabytkowej mającej na celu dostosowanie zabudowy do współczesnych standardów użytkowych.</p> <p>5. Dla obiektów i obszaru, o których mowa w ust. 3 zakazuje się podejmowania działań mogących naruszyć ich walory zabytkowe.</p> <p>6. Na rysunku planu wskazuje się udokumentowane stanowiska archeologiczne według numeru w miejscowości oznaczonych na karach AZP:</p> <ol style="list-style-type: none"> 1) 7; Grób szkieletowy; 2) 8; Osada – pradziejowe; 3) 9; Osada – kultura łużycka; 4) 10; Osada – kultura przeworska; 5) 11; Osada – kultura łużycka; Osada – kultura przeworska; 6) 12; Osada – kultura łużycka; Osada – kultura przeworska; Ślad osadnictwa; 7) 13; Osada – kultura łużycka; Osada – kultura przeworska;

Lp.	Tytuł uchwały	Nr uchwały	Data podjęcia	Publikacja w Dz. Urz. Woj. Op.	Zapisy dotyczące ochrony terenów i obiektów środowiska kulturowego
					<p>8) 14; Osada – pradzieje; Osada – X-XII w.; Osada – XIV-XV w.;</p> <p>9) 15; Osada – pradzieje; Osada – XIV-XV w.;</p> <p>10) 16; Ślad osadnictwa – neolit; Osada – kultura pomorska; Osada – kultura przeworska;</p> <p>11) 17;</p> <p>12) 18;</p> <p>13) 19;</p> <p>14) 20;</p> <p>15) 21;</p> <p>16) 22;</p> <p>17) 23;</p> <p>18) 24;</p> <p>19) 25;</p> <p>20) 26;</p> <p>21) 27;</p> <p>22) 28;</p> <p>23) 29;</p> <p>24) 30;</p> <p>25) 31;</p> <p>26) 32;</p> <p>27) 33.</p> <p>7. W obrębie udokumentowanych stanowisk archeologicznych obowiązuje wymóg przeprowadzenia badań archeologicznych, zgodnie z przepisami odrębnymi.</p>

Lp.	Tytuł uchwały	Nr uchwały	Data podjęcia	Publikacja w Dz. Urz. Woj. Op.	Zapisy dotyczące ochrony terenów i obiektów środowiska kulturowego
12	Miejscowy plan zagospodarowania przestrzennego wsi Rychnów	676/VII/17	16.06.2017 r.	poz. 1718, z 27.06.2017 r.	<p style="text-align: center;">§ 7.</p> <p style="text-align: center;">1. W zakresie zasad ochrony i dziedzictw kulturowego i zabytków ustala się:</p> <p>1) Strefę ochrony konserwatorskiej historycznego układu ruralistycznego „U”, w której obowiązują następujące wymogi konserwatorskie:</p> <p>a) należy zachować historyczny układ komunikacyjny w tym przekroje ulic, historyczne nawierzchnie ciągów komunikacyjnych, zasady zagospodarowania parceli,</p> <p>b) przy inwestycjach związanych z modernizacją, rozbudową, przebudową obiektów istniejących obowiązek nawiązania gabarytami, sposobem kształtowania bryły i użytymi materiałami elewacyjnymi do miejscowej tradycji architektonicznej (w przypadku istniejącego obiektu po rozbudowie budynek powinien tworzyć spójną kompozycję z istniejącą częścią),</p> <p>c) nowa i przebudowywana zabudowa winna być zharmonizowana z historyczną kompozycją przestrzenno-architektoniczną w zakresie lokalizacji, rozplanowania, skali, ukształtowania bryły, w tym kształtu i wysokości dachu, poziomu</p>

Lp.	Tytuł uchwały	Nr uchwały	Data podjęcia	Publikacja w Dz. Urz. Woj. Op.	Zapisy dotyczące ochrony terenów i obiektów środowiska kulturowego
					<p>posadowienia parteru, użytych form architektonicznych podziałów otworów okiennych i drzwiowych, materiału oraz przy nawiązaniu do historycznej zabudowy danej miejscowości,</p> <p>d) w nowej lub przebudowywanej zabudowie należy stosować dachy dwuspadowe symetryczne, kalenicowe o kącie nachylenia 37° - 45°, kryte dachówką ceramiczną matową w kolorze ceglastym, a w obiektach historycznych, które posiadały inną bryłę dachu i inne pokrycie niż ceramiczne należy stosować formy i pokrycie właściwe dla danego obiektu,</p> <p>e) elewacje należy kształtować w nawiązaniu do rozwiązań stosowanych w występujących we wsi budynkach historycznych o zachowanych walorach architektonicznych, w zakresie: podziałów, detalu, kolorystyki, użytych materiałów elewacyjnych – wymagane elewacje tynkowane lub ceglane,</p> <p>f) zakaz stosowania tworzyw sztucznych (np. siding) jako materiałów okładzinowych,</p> <p>g) należy stosować kolory pastelowe, zgaszone, nawiązujące do historycznej kolorystki budynków,</p> <p>h) elementy dysharmonizujące, niespełniające warunków ochrony strefy konserwatorskiej, należy usunąć lub poddać odpowiedniej przebudowie,</p>

Lp.	Tytuł uchwały	Nr uchwały	Data podjęcia	Publikacja w Dz. Urz. Woj. Op.	Zapisy dotyczące ochrony terenów i obiektów środowiska kulturowego
					<ul style="list-style-type: none"> i) dopuszcza się przekształcenia zabudowy mające na celu dostosowanie obiektów do współczesnych standardów użytkowych, j) elementy technicznego wyposażenia budynków (klimatyzatory, anteny satelitarne, przewody dymowe i wentylacyjne) należy lokalizować na elewacjach innych niż eksponowane, k) zakaz budowy ogrodzeń betonowych z elementów prefabrykowanych, l) obowiązek zachowania i uzupełniania zieleni wysokiej, w tym nasadzeń przydrożnych, m) umieszczanie reklam lub innych tablic niezwiązanych bezpośrednio z danym obiektem stanowiących na obiekcie lub obszarze element obcy, jest zabronione – dopuszczalne jest umiejscawianie tablic informacyjnych instytucji lub szyldów sklepów i zakładów w miejscach na to wyznaczonych, we właściwej, nieagresywnej formie, n) zakaz prowadzenia napowietrznych linii telekomunikacyjnych i elektroenergetycznych w strefie ochrony układu ruralistycznego, 2) strefę ochrony konserwatorskiej krajobrazu kulturowego „K”, w której obowiązują następujące wymogi konserwatorskie: <ul style="list-style-type: none"> a) należy zachować i wyeksponować elementy historycznego układu przestrzennego i kompozycję zieleni,

Lp.	Tytuł uchwały	Nr uchwały	Data podjęcia	Publikacja w Dz. Urz. Woj. Op.	Zapisy dotyczące ochrony terenów i obiektów środowiska kulturowego
					<ul style="list-style-type: none"> b) nowa zabudowa winna być dostosowana do historycznej kompozycji przestrzennej w zakresie rozplanowania, skali i bryły przy założeniu harmonijnego współistnienia elementów kompozycji historycznej i współczesnej oraz nawiązywać formami i stosowanymi materiałami do lokalnej tradycji architektonicznej, c) należy utrzymać krajobraz przyrodniczy związany przestrzennie z historycznym układem ruralistycznym, 3) strefę ochrony konserwatorskiej stanowisk archeologicznych „OW”, w której dla robót ziemnych lub zmiany charakteru dotychczasowej działalności na terenie, obowiązuje wymóg przeprowadzenia badań archeologicznych, zgodnie z przepisami odrębnymi. 2. Ustala się ochronę konserwatorską dla obszarów i obiektów ujętych w ewidencji zabytków: <ul style="list-style-type: none"> 1) Obora w zespole pałacowym; 1800 r.; 2) Ogrodzenie zespołu pałacowego; ok. 1800 r.; 3) Brama ogrodzenia w zespole pałacowym; ok. 1800 r.; 4) Obora ob. budynek socjalno-magazynowy w zespole pałacowym; ok. 1910 r., I. 80. XX w.; 5) Stodoła w zespole folwarcznym; 3. ćw. XIX w.; 6) Stodoła w zespole folwarcznym; 3. ćw. XIX w.; 7) Remiza strażacka; pocz. XX w.; 8) Budynek gospodarczy przy nr 7a; k. XIX w.;

Lp.	Tytuł uchwały	Nr uchwały	Data podjęcia	Publikacja w Dz. Urz. Woj. Op.	Zapisy dotyczące ochrony terenów i obiektów środowiska kulturowego
					<p>9) Dom nr 9a; k. XIX w., I 70. XX w.;</p> <p>10) Budynek mieszkalno-gospodarczy nr 10; k. XIX w.;</p> <p>11) Szkoła podstawowa nr 10a; k. XIX w.;</p> <p>12) Dom nr 13; ok. 1900 r., I. 70. XX w.;</p> <p>13) Dom nr 15; pocz. XX w.;</p> <p>14) Dom nr 17; 4. ćw. XIX w.;</p> <p>15) Dom nr 20; k. XIX w., I.70. XX w.;</p> <p>16) Dom nr 28; ok. 1925 r.;</p> <p>17) Dom nr 30; ok. 1925 r.;</p> <p>18) Dom nr 34; ok. 1920 r., I. 70. XX w.;</p> <p>19) Dom nr 36; ok. 1920 r., I.70. XX w.;</p> <p>20) Dom nr 42; ok. 1910 r.;</p> <p>21) Dom przy nr 46; 1. ćw. XIX w.;</p> <p>22) Trafostacja; ok. 1925 r.</p> <p>3. Obiekty i obszary wpisane do rejestru zabytków podlegają ochronie na podstawie przepisów odrębnych:</p> <p>1) Kościół parafialny pw. św. Jana Chrzciciela; XV, 1833, wieża drewniana 1719 r.; 903/64 z 26.05.1964;</p> <p>2) Pałac w zespole pałacowym; 1781, 1906 r.; 915/64 z 27.05.1964 r.;</p> <p>3) Stary pałac w zespole pałacowym nr 73; 1900 r.; 377/58 z 15.06.1958 r.;</p> <p>4) Dom ogrodnika w zespole pałacowym; 1800 r.; 915/64 z 27.05.1964 r.;</p> <p>5) Spichlerz w zespole pałacowym; 1800 r.; 915/64 z 27.05.1964 r.;</p>

Lp.	Tytuł uchwały	Nr uchwały	Data podjęcia	Publikacja w Dz. Urz. Woj. Op.	Zapisy dotyczące ochrony terenów i obiektów środowiska kulturowego
					<p>6) Stajnie w zespole pałacowym; 1800 r.; 915/64 z 27.05.1964 r.</p> <p>7) Park w zespole pałacowym; XVIII/XIX w.; A-42/80 z 29.01.1980 r.</p> <p>4. Dla obiektów ujętych w ewidencji zabytków obowiązującą następujące wymogi konserwatorskie:</p> <p>1) zachować ich bryłę, kształt i geometrię dachu oraz zastosowane tradycyjne materiały budowlane;</p> <p>2) utrzymać, a w przypadku zniszczenia odtworzyć historyczny detal architektoniczny;</p> <p>3) zachować kształt, rozmiary, rozmieszczenie i podziały otworów zgodnie z historycznym wizerunkiem budynku;</p> <p>4) utrzymać – lub odtworzyć oryginalną stolarkę okien i drzwi;</p> <p>5) w przypadku konieczności przebicia nowych otworów, należy je zharmonizować z zabytkową elewacją budynku;</p> <p>6) stosować kolorystykę i materiały nawiązujące do tradycyjnych lokalnych rozwiązań, w tym ceramiczne lub tynkowe pokrycie ścian zewnętrznych;</p> <p>7) zakaz stosowania okładzin ściennych typu „siding”;</p> <p>8) stosować historyczny rodzaj pokrycia dachowego (dachówka ceramiczna matowa w kolorze ceglстым);</p> <p>9) elementy technicznego wyposażenia budynków (klimatyzatory, anteny satelitarne, przewody</p>

Lp.	Tytuł uchwały	Nr uchwały	Data podjęcia	Publikacja w Dz. Urz. Woj. Op.	Zapisy dotyczące ochrony terenów i obiektów środowiska kulturowego
					<p>dymowe i wentylacyjne należy montować z uwzględnieniem wartości zabytkowych obiektów;</p> <p>10) dopuszcza się przekształcanie zabudowy zabytkowej mającej na celu dostosowanie zabudowy do współczesnych standardów użytkowych.</p> <p>5. Dla obiektów i obszaru, o których mowa w ust. 3 zakazuje się podejmowania działań mogących naruszyć ich walory zabytkowe.</p> <p>6. Na rysunku planu wskazuje się udokumentowane stanowiska archeologiczne według numeru w miejscowości oznaczonych na karach AZP:</p> <p>1) 2; Cmentarzysko – kultura łużycka;</p> <p>2) 3; Ślad osadnictwa – neolit; Osada – kultura łużycka; Ślad osadnictwa – kultura przeworska; Ślad osadnictwa – pradzieje;</p> <p>3) 4; Ślad osadnictwa; Ślad osadnictwa – kultura łużycka; Osada – kultura przeworska; Ślad osadnictwa – późne średniowiecze;</p> <p>4) 5; Osada łużycka;</p> <p>5) 6; (stanowisko wpisane do rejestru zabytków pod nr A-917/91); Osada łużycka; Osada XIV-XV w.;</p> <p>6) 7; Osada – kultura przeworska;</p> <p>7) 8; Osada – kultura przeworska.</p> <p>7. W obrębie udokumentowanych stanowisk archeologicznych obowiązuje wymóg przeprowadzenia badań archeologicznych zgodnie z przepisami odrębnymi.</p>

Lp.	Tytuł uchwały	Nr uchwały	Data podjęcia	Publikacja w Dz. Urz. Woj. Op.	Zapisy dotyczące ochrony terenów i obiektów środowiska kulturowego
13	Miejscowy plan zagospodarowania przestrzennego wsi Woskowice Małe	677/VII/17	16.06.2017 r.	poz. 1762, z 30.06.2017 r.	<p style="text-align: center;">§ 7.</p> <p style="text-align: center;">1. W zakresie zasad ochrony i dziedzictw kulturowego i zabytków ustala się:</p> <p>1) Strefę ochrony konserwatorskiej historycznego układu ruralistycznego „U”, w której obowiązują następujące wymogi konserwatorskie:</p> <p>a) należy zachować historyczny układ komunikacyjny w tym przekroje ulic, historyczne nawierzchnie ciągów komunikacyjnych, zasady zagospodarowania parceli,</p> <p>b) przy inwestycjach związanych z modernizacją, rozbudową, przebudową obiektów istniejących obowiązek nawiązania gabarytami, sposobem kształtowania bryły i użytymi materiałami elewacyjnymi do miejscowej tradycji architektonicznej (w przypadku istniejącego obiektu po rozbudowie budynek powinien tworzyć spójną kompozycję z istniejącą częścią),</p> <p>c) nowa i przebudowywana zabudowa winna być zharmonizowana z historyczną kompozycją przestrzenno-architektoniczną w zakresie lokalizacji, rozplanowania, skali, ukształtowania bryły, w tym kształtu i wysokości dachu, poziomu</p>

Lp.	Tytuł uchwały	Nr uchwały	Data podjęcia	Publikacja w Dz. Urz. Woj. Op.	Zapisy dotyczące ochrony terenów i obiektów środowiska kulturowego
					<p>posadowienia parteru, użytych form architektonicznych podziałów otworów okiennych i drzwiowych, materiału oraz przy nawiązaniu do historycznej zabudowy danej miejscowości,</p> <p>d) w nowej lub przebudowywanej zabudowie należy stosować dachy dwuspadowe symetryczne, kalenicowe o kącie nachylenia 37° - 45°, kryte dachówką ceramiczną matową w kolorze ceglastym, a w obiektach historycznych, które posiadały inną bryłę dachu i inne pokrycie niż ceramiczne należy stosować formy i pokrycie właściwe dla danego obiektu,</p> <p>e) elewacje należy kształtować w nawiązaniu do rozwiązań stosowanych w występujących we wsi budynkach historycznych o zachowanych walorach architektonicznych, w zakresie: podziałów, detalu, kolorystyki, użytych materiałów elewacyjnych – wymagane elewacje tynkowane lub ceglane,</p> <p>f) zakaz stosowania tworzyw sztucznych (np. siding) jako materiałów okładzinowych,</p> <p>g) należy stosować kolory pastelowe, zgaszone, nawiązujące do historycznej kolorystyki budynków,</p> <p>h) elementy dysharmonizujące, niespełniające warunków ochrony strefy konserwatorskiej, należy usunąć lub poddać odpowiedniej przebudowie,</p>

Lp.	Tytuł uchwały	Nr uchwały	Data podjęcia	Publikacja w Dz. Urz. Woj. Op.	Zapisy dotyczące ochrony terenów i obiektów środowiska kulturowego
					<ul style="list-style-type: none"> i) dopuszcza się przekształcenia zabudowy mające na celu dostosowanie obiektów do współczesnych standardów użytkowych, j) elementy technicznego wyposażenia budynków (klimatyzatory, anteny satelitarne, przewody dymowe i wentylacyjne) należy lokalizować na elewacjach innych niż eksponowane, k) zakaz budowy ogrodzeń betonowych z elementów prefabrykowanych, l) obowiązek zachowania i uzupełniania zieleni wysokiej, w tym nasadzeń przydrożnych, m) umieszczanie reklam lub innych tablic niezwiązanych bezpośrednio z danym obiektem stanowiących na obiekcie lub obszarze element obcy, jest zabronione – dopuszczalne jest umiejscawianie tablic informacyjnych instytucji lub szyldów sklepów i zakładów w miejscach na to wyznaczonych, we właściwej, nieagresywnej formie, n) zakaz prowadzenia napowietrznych linii telekomunikacyjnych i elektroenergetycznych w strefie ochrony układu ruralistycznego, 2) strefę ochrony konserwatorskiej krajobrazu kulturowego „K”, w której obowiązują następujące wymogi konserwatorskie: <ul style="list-style-type: none"> a) należy zachować i wyeksponować elementy historycznego układu przestrzennego i kompozycję zieleni,

Lp.	Tytuł uchwały	Nr uchwały	Data podjęcia	Publikacja w Dz. Urz. Woj. Op.	Zapisy dotyczące ochrony terenów i obiektów środowiska kulturowego
					<p>b) nowa zabudowa winna być dostosowana do historycznej kompozycji przestrzennej w zakresie rozplanowania, skali i bryły przy założeniu harmonijnego współistnienia elementów kompozycji historycznej i współczesnej oraz nawiązywać formami i stosowanymi materiałami do lokalnej tradycji architektonicznej,</p> <p>c) należy utrzymać krajobraz przyrodniczy związany przestrzennie z historycznym układem ruralistycznym,</p> <p>3) strefę ochrony konserwatorskiej stanowisk archeologicznych „OW”, w której dla robót ziemnych lub zmiany charakteru dotychczasowej działalności na terenie, obowiązuje wymóg przeprowadzenia badań archeologicznych, zgodnie z przepisami odrębnymi.</p> <p>2. Ustala się ochronę konserwatorską dla obszarów i obiektów ujętych w ewidencji zabytków:</p> <ol style="list-style-type: none"> 1) Brama wjazdowa do pałacu; 2 poł. XIX w.; 2) Spichlerz w zespole folwarcznym; 1894 r.; 3) Stajnia w zespole folwarcznym; 1894 r.; 4) Stodoła w zespole folwarcznym; 1894 r.; 5) Stodoła w zespole folwarcznym; 1894 r., pocz. XX w.; 6) Wozownia w zespole folwarcznym; 1894 r.; 7) Ogrodzenia w zespole folwarcznym; k. XIX w.; 8) Cmentarz przykościelny XIX-XX w.;

Lp.	Tytuł uchwały	Nr uchwały	Data podjęcia	Publikacja w Dz. Urz. Woj. Op.	Zapisy dotyczące ochrony terenów i obiektów środowiska kulturowego
					<p>9) Komin gorzelni ul. Główna; pocz. XX w.;</p> <p>10) Remiza strażacka ul. Główna; pocz. XX w.;</p> <p>11) Dom ul. Główna 1-1A; ok. 1925 r.;</p> <p>12) Dom ul. Główna 5; ok. 1931 r.;</p> <p>13) Dom ul. Główna 11; pocz. XX w.;</p> <p>14) Obora przy ul. Głównej 11; ok. 1935 r.;</p> <p>15) Dom ludowy ul. Kościelna; ok. 1910 r.;</p> <p>16) Plebania ul. Kościelna 2; ok. 1915 r.;</p> <p>17) Dom ul. Kościelna 1; ok. 1910 r.;</p> <p>18) Dom ul. Kościelna 4; k. XIX w.;</p> <p>19) Dom w zespole folwarcznym ul. Szkolna 3-4;</p> <p>20) Dom w zespole folwarcznym ul. Szkolna 6; ok. 1900 r., l.80. XX w.;</p> <p>21) Dom w zespole folwarcznym ul. Szkolna 7; k. XIX w.;</p> <p>22) Dom ul. Szkolna 9, 1898 r.;</p> <p>23) Budynek gospodarczy przy ul. Szkolnej 10; ok. 1900 r.;</p> <p>24) Dom ul. Szkolna 11; pocz. XX w., ok. 1985 r.;</p> <p>25) Dom ul. Szkolna 12; pocz. XX w.</p> <p>3. Obiekty i obszary wpisane do rejestru zabytków podlegają ochronie na podstawie przepisów odrębnych:</p> <p>1) Kościół parafialny pw. św. Wawrzyńca; 1711, 1811 r.; 612/59 z 13.11.1959, 918/64 z 29.05.1964 r.;</p> <p>2) Dzwonnica wiejska; XVIII-XIX w.; 1638/66 z 22.09.1966 r.;</p>

Lp.	Tytuł uchwały	Nr uchwały	Data podjęcia	Publikacja w Dz. Urz. Woj. Op.	Zapisy dotyczące ochrony terenów i obiektów środowiska kulturowego
					<p>3) Pałac w zespole pałacowym, ob. Ośrodek Lecznictwa Odwykowego im. M. Buxawskiego; XVIII, 1872-1874 r.; 1054/65 z 25.06.1965 r.;</p> <p>4) Oficyna w zespole pałacowym ul. Szkolna 8, ok. 1800, ok. 1915 r., 1055/65 z 10.06.1965 r.;</p> <p>5) Park w zespole pałacowym; XVIII-XIX w., 58/81 z 13.07.1981 r.</p> <p>4. Dla obiektów ujętych w ewidencji zabytków obowiązują następujące wymogi konserwatorskie:</p> <p>1) zachować ich bryłę, kształt i geometrię dachu oraz zastosowane tradycyjne materiały budowlane;</p> <p>2) utrzymać, a w przypadku zniszczenia odtworzyć historyczny detal architektoniczny;</p> <p>3) zachować kształt, rozmiary, rozmieszczenie i podziały otworów zgodnie z historycznym wizerunkiem budynku;</p> <p>4) utrzymać – lub odtworzyć oryginalną stolarkę okien i drzwi;</p> <p>5) w przypadku konieczności przebicia nowych otworów, należy je zharmonizować z zabytkową elewacją budynku;</p> <p>6) stosować kolorystykę i materiały nawiązujące do tradycyjnych lokalnych rozwiązań, w tym ceramiczne lub tynkowe pokrycie ścian zewnętrznych;</p> <p>7) zakaz stosowania okładzin ściennych typu „siding”;</p> <p>8) stosować historyczny rodzaj pokrycia dachowego (dachówka ceramiczna matowa w kolorze ceglastym);</p>

Lp.	Tytuł uchwały	Nr uchwały	Data podjęcia	Publikacja w Dz. Urz. Woj. Op.	Zapisy dotyczące ochrony terenów i obiektów środowiska kulturowego
					<p>9) elementy technicznego wyposażenia budynków (klimatyzatory, anteny satelitarne, przewody dymowe i wentylacyjne należy montować z uwzględnieniem wartości zabytkowych obiektów;</p> <p>10) dopuszcza się przekształcanie zabudowy zabytkowej mającej na celu dostosowanie zabudowy do współczesnych standardów użytkowych.</p> <p>5. Dla obiektów i obszaru, o których mowa w ust. 3 zakazuje się podejmowania działań mogących naruszyć ich walory zabytkowe.</p> <p>6. Na rysunku planu wskazuje się udokumentowane stanowiska archeologiczne według numeru w miejscowości oznaczonych na karach AZP:</p> <p>1) 1; (stanowisko wpisane do rejestru pod nr A-201/69; Osada – kultura późnośredniowieczna; Cmentarzysko – kultura łużycka);</p> <p>2) 2; Cmentarzysko – kultura łużycka; Punkt osadniczy – kultura wczesno-średniowieczna; Osada – kultura późnośredniowieczna; Skarb – kultura łużycka;</p> <p>3) 3; Punkt osadniczy – kultura łużycka; Punkt osadniczy – kultura przeworska; Ślad osadnictwa – kultura przeworska; Skarb – kultura łużycka;</p> <p>4) 4; (stanowisko wpisane do rejestru pod nr A-202/69); Osada – kultura przeworska; Osada – kultura średniowieczna;</p> <p>5) 5; (stanowisko wpisane do rejestru pod nr A-333/72); Grodzisko – kultura późnośredniowieczna;</p>

Lp.	Tytuł uchwały	Nr uchwały	Data podjęcia	Publikacja w Dz. Urz. Woj. Op.	Zapisy dotyczące ochrony terenów i obiektów środowiska kulturowego
					<p>6) 8; Ślad osadnictwa; 7) 9; Osada – kultura przeworska; 8) 10; Osada – kultura późnośredniowieczna; 9) 11; Ślad osadnictwa – kultura przeworska; Punkt osadniczy – kultura wczesnośredniowieczna; Osada – kultura późnośredniowieczna; 10) 12; Osada – kultura pomorska; 11) 13; Punkt osadniczy – kultura łużycka; Ślad osadnictwa – kultura przeworska; Ślad osadnictwa – kultura przeworska; Osada; 12) 14; Osada – kultura łużycka; 13) 15; Ślad osadnictwa – kultura łużycka; Punkt osadniczy – kultura przeworska; Osada – kultura późnośredniowieczna; 14) 16; Ślad osadnictwa – kultura przeworska; Ślad osadnictwa – kultura wczesnośredniowieczna; 15) 17; Ślad osadnictwa – kultura późnośredniowieczna; 16) 18; Punkt osadniczy – kultura późnośredniowieczna.</p> <p>7. W obrębie udokumentowanych stanowisk archeologicznych obowiązuje wymóg przeprowadzenia badań archeologicznych zgodnie z przepisami odrębnymi.</p>
14	Miejscowy plan zagospodarowania przestrzennego wsi Iglówice	678/VII/17	16.06.2017 r.	poz. 1763, z 30.06.2017 r.	<p>§ 7.</p> <p>1. W zakresie zasad ochrony i dziedzictw kulturowego i zabytków ustala się:</p>

Lp.	Tytuł uchwały	Nr uchwały	Data podjęcia	Publikacja w Dz. Urz. Woj. Op.	Zapisy dotyczące ochrony terenów i obiektów środowiska kulturowego
					<p>1) Strefę ochrony konserwatorskiej historycznego układu ruralistycznego „U”, w której obowiązują następujące wymogi konserwatorskie:</p> <p>a) należy zachować historyczny układ komunikacyjny w tym przekroje ulic, historyczne nawierzchnie ciągów komunikacyjnych, zasady zagospodarowania parceli,</p> <p>b) przy inwestycjach związanych z modernizacją, rozbudową, przebudową obiektów istniejących obowiązek nawiązania gabarytami, sposobem kształtowania bryły i użytymi materiałami elewacyjnymi do miejscowej tradycji architektonicznej (w przypadku istniejącego obiektu po rozbudowie budynek powinien tworzyć spójną kompozycję z istniejącą częścią),</p> <p>c) nowa i przebudowywana zabudowa winna być zharmonizowana z historyczną kompozycją przestrzenno-architektoniczną w zakresie lokalizacji, rozplanowania, skali, ukształtowania bryły, w tym kształtu i wysokości dachu, poziomu posadowienia parteru, użytych form architektonicznych podziałów otworów okiennych i drzwiowych, materiału oraz przy nawiązaniu do historycznej zabudowy danej miejscowości,</p>

Lp.	Tytuł uchwały	Nr uchwały	Data podjęcia	Publikacja w Dz. Urz. Woj. Op.	Zapisy dotyczące ochrony terenów i obiektów środowiska kulturowego
					<ul style="list-style-type: none"> d) w nowej lub przebudowywanej zabudowie należy stosować dachy dwuspadowe symetryczne, kalenicowe o kącie nachylenia 37° - 45°, kryte dachówką ceramiczną matową w kolorze ceglastym, a w obiektach historycznych, które posiadały inną bryłę dachu i inne pokrycie niż ceramiczne należy stosować formy i pokrycie właściwe dla danego obiektu, e) elewacje należy kształtować w nawiązaniu do rozwiązań stosowanych w występujących we wsi budynkach historycznych o zachowanych walorach architektonicznych, w zakresie: podziałów, detalu, kolorystyki, użytych materiałów elewacyjnych – wymagane elewacje tynkowane lub ceglane, f) zakaz stosowania tworzyw sztucznych (np. siding) jako materiałów okładzinowych, g) należy stosować kolory pastelowe, zgaszone, nawiązujące do historycznej kolorystki budynków, h) elementy dysharmonizujące, niespełniające warunków ochrony strefy konserwatorskiej, należy usunąć lub poddać odpowiedniej przebudowie, i) dopuszcza się przekształcenia zabudowy mające na celu dostosowanie obiektów do współczesnych standardów użytkowych, j) elementy technicznego wyposażenia budynków (klimatyzatory, anteny satelitarne,

Lp.	Tytuł uchwały	Nr uchwały	Data podjęcia	Publikacja w Dz. Urz. Woj. Op.	Zapisy dotyczące ochrony terenów i obiektów środowiska kulturowego
					<p>przewody dymowe i wentylacyjne) należy lokalizować na elewacjach innych niż eksponowane,</p> <p>k) zakaz budowy ogrodzeń betonowych z elementów prefabrykowanych,</p> <p>l) obowiązek zachowania i uzupełniania zieleni wysokiej, w tym nasadzeń przydrożnych,</p> <p>m) umieszczanie reklam lub innych tablic niezwiązanych bezpośrednio z danym obiektem stanowiących na obiekcie lub obszarze element obcy, jest zabronione – dopuszczalne jest umiejscawianie tablic informacyjnych instytucji lub szyldów sklepów i zakładów w miejscach na to wyznaczonych, we właściwej, nieagresywnej formie,</p> <p>n) zakaz prowadzenia napowietrznych linii telekomunikacyjnych i elektroenergetycznych w strefie ochrony układu ruralistycznego,</p> <p>2) strefę ochrony konserwatorskiej krajobrazu kulturowego „K”, w której obowiązują następujące wymogi konserwatorskie:</p> <p>a) należy zachować i wyeksponować elementy historycznego układu przestrzennego i kompozycję zieleni,</p> <p>b) nowa zabudowa winna być dostosowana do historycznej kompozycji przestrzennej w zakresie rozplanowania, skali i bryły przy założeniu harmonijnego współistnienia elementów kompozycji historycznej i współczesnej oraz nawiązywać formami i</p>

Lp.	Tytuł uchwały	Nr uchwały	Data podjęcia	Publikacja w Dz. Urz. Woj. Op.	Zapisy dotyczące ochrony terenów i obiektów środowiska kulturowego
					<p>stosowanymi materiałami do lokalnej tradycji architektonicznej,</p> <p>c) należy utrzymać krajobraz przyrodniczy związany przestrzennie z historycznym układem ruralistycznym,</p> <p>3) strefę ochrony konserwatorskiej stanowisk archeologicznych „OW”, w której dla robót ziemnych lub zmiany charakteru dotychczasowej działalności na terenie, obowiązuje wymóg przeprowadzenia badań archeologicznych, zgodnie z przepisami odrębnymi.</p> <p>2. Ustala się ochronę konserwatorską dla obszarów i obiektów ujętych w ewidencji zabytków:</p> <p>1) Historyczny układ ruralistyczny; XVII w.;</p> <p>2) Dom nr 5 w zespole folwarcznym; ok. 1900 r.;</p> <p>3) Dom nr 7; ok. 1925, ok. 1985 r.</p> <p>4) Dom nr 9; ok. 1920 r.;</p> <p>5) Dom nr 11; 2 ćw. XIX w.;</p> <p>6) Dom nr 13; ok. 1920 r.;</p> <p>7) Dom nr 16; ok. 1840 r.;</p> <p>8) Dom nr 17; ok. 1850 r.;</p> <p>9) Dom nr 19; ok. 1920 r.;</p> <p>10) Dom nr 22; ok. 1915 r.;</p> <p>11) Dom nr 23; ok. 1915 r.;</p> <p>12) Dom nr 24; ok. 1915 r.;</p> <p>13) Dom nr 25; ok. 1915 r.;</p> <p>14) Dom nr 26; ok. 1915 r.;</p>

Lp.	Tytuł uchwały	Nr uchwały	Data podjęcia	Publikacja w Dz. Urz. Woj. Op.	Zapisy dotyczące ochrony terenów i obiektów środowiska kulturowego
					<p>15) Dom nr 27; ok. 1915 r.</p> <p>3. Dla obiektów ujętych w ewidencji zabytków obowiązują następujące wymogi konserwatorskie:</p> <ol style="list-style-type: none"> 1) zachować ich bryłę, kształt i geometrię dachu oraz zastosowane tradycyjne materiały budowlane; 2) utrzymać, a w przypadku zniszczenia odtworzyć historyczny detal architektoniczny; 3) zachować kształt, rozmiary, rozmieszczenie i podziały otworów zgodnie z historycznym wizerunkiem budynku; 4) utrzymać – lub odtworzyć oryginalną stolarkę okien i drzwi; 5) w przypadku konieczności przebicia nowych otworów, należy je zharmonizować z zabytkową elewacją budynku; 6) stosować kolorystykę i materiały nawiązujące do tradycyjnych lokalnych rozwiązań, w tym ceramiczne lub tynkowe pokrycie ścian zewnętrznych; 7) zakaz stosowania okładzin ściennych typu „siding”; 8) stosować historyczny rodzaj pokrycia dachowego (dachówka ceramiczna matowa w kolorze ceglasm); 9) elementy technicznego wyposażenia budynków (klimatyzatory, anteny satelitarne, przewody dymowe i wentylacyjne należy montować z uwzględnieniem wartości zabytkowych obiektów; 10) dopuszcza się przekształcanie zabudowy zabytkowej mające na celu dostosowanie

Lp.	Tytuł uchwały	Nr uchwały	Data podjęcia	Publikacja w Dz. Urz. Woj. Op.	Zapisy dotyczące ochrony terenów i obiektów środowiska kulturowego
					<p style="text-align: center;">zabudowy do współczesnych standardów użytkowych.</p> <p>4. Na rysunku planu wskazuje się udokumentowane stanowiska archeologiczne według numeru w miejscowości oznaczonych na karach AZP:</p> <ol style="list-style-type: none"> 1) 1; Osada – kultura przeworska; 2) 2; (stanowisko wpisane do rejestru pod nr A-1092/98); Osada – kultura przeworska; Ślad osadnictwa – kultura późnośredniowieczna; 3) 3; (stanowisko wpisane do rejestru pod nr A-1093/98); Osada – kultura przeworska; 4) 4; Osada – kultura przeworska; Punkt osadniczy – pradzieje; Ślad osadnictwa – kultura późnośredniowieczna; 5) 5; (stanowisko wpisane do rejestru pod nr A-1101/98); Osada – kultura łużycka; Osada – kultura przeworska; Osada – pradzieje; Osada – kultura późnośredniowieczna; 6) 6; Punkt osadniczy – pradzieje; Ślad osadnictwa – kultura późnośredniowieczna; 7) 7; Punkt osadniczy – pradzieje; 8) 8; Osada – kultura przeworska. <p>5. W obrębie udokumentowanych stanowisk archeologicznych obowiązuje wymóg przeprowadzenia badań archeologicznych, zgodnie z przepisami odrębnymi.</p>
15	Miejscowy plan zagospodarowania	679/VII/17	16.06.2017 r.	poz. 1764, z 30.06.2017 r.	§ 7.

Lp.	Tytuł uchwały	Nr uchwały	Data podjęcia	Publikacja w Dz. Urz. Woj. Op.	Zapisy dotyczące ochrony terenów i obiektów środowiska kulturowego
	przestrzennego wsi Baldwinowice				<p>1. W zakresie zasad ochrony i dziedzictw kulturowego i zabytków ustala się:</p> <p>1) Strefę ochrony konserwatorskiej historycznego układu ruralistycznego „U”, w której obowiązują następujące wymogi konserwatorskie:</p> <p>a) należy zachować historyczny układ komunikacyjny w tym przekroje ulic, historyczne nawierzchnie ciągów komunikacyjnych, zasady zagospodarowania parceli,</p> <p>b) przy inwestycjach związanych z modernizacją, rozbudową, przebudową obiektów istniejących obowiązek nawiązania gabarytami, sposobem kształtowania bryły i użytymi materiałami elewacyjnymi do miejscowej tradycji architektonicznej (w przypadku istniejącego obiektu po rozbudowie budynek powinien tworzyć spójną kompozycję z istniejącą częścią),</p> <p>c) nowa i przebudowywana zabudowa winna być zharmonizowana z historyczną kompozycją przestrzenno-architektoniczną w zakresie lokalizacji, rozplanowania, skali, ukształtowania bryły, w tym kształtu i wysokości dachu, poziomu posadowienia parteru, użytych form architektonicznych podziałów otworów</p>

Lp.	Tytuł uchwały	Nr uchwały	Data podjęcia	Publikacja w Dz. Urz. Woj. Op.	Zapisy dotyczące ochrony terenów i obiektów środowiska kulturowego
					<p>okiennych i drzwiowych, materiału oraz przy nawiązaniu do historycznej zabudowy danej miejscowości,</p> <p>d) w nowej lub przebudowywanej zabudowie należy stosować dachy dwuspadowe symetryczne, kalenicowe o kącie nachylenia 37° - 45°, kryte dachówką ceramiczną matową w kolorze ceglastym, a w obiektach historycznych, które posiadały inną bryłę dachu i inne pokrycie niż ceramiczne należy stosować formy i pokrycie właściwe dla danego obiektu,</p> <p>e) elewacje należy kształtować w nawiązaniu do rozwiązań stosowanych w występujących we wsi budynkach historycznych o zachowanych walorach architektonicznych, w zakresie: podziałów, detalu, kolorystyki, użytych materiałów elewacyjnych – wymagane elewacje tynkowane lub ceglane,</p> <p>f) zakaz stosowania tworzyw sztucznych (np. siding) jako materiałów okładzinowych,</p> <p>g) należy stosować kolory pastelowe, zgaszone, nawiązujące do historycznej kolorystki budynków,</p> <p>h) elementy dysharmonizujące, niespełniające warunków ochrony strefy konserwatorskiej, należy usunąć lub poddać odpowiedniej przebudowie,</p>

Lp.	Tytuł uchwały	Nr uchwały	Data podjęcia	Publikacja w Dz. Urz. Woj. Op.	Zapisy dotyczące ochrony terenów i obiektów środowiska kulturowego
					<ul style="list-style-type: none"> i) dopuszcza się przekształcenia zabudowy mające na celu dostosowanie obiektów do współczesnych standardów użytkowych, j) elementy technicznego wyposażenia budynków (klimatyzatory, anteny satelitarne, przewody dymowe i wentylacyjne) należy lokalizować na elewacjach innych niż eksponowane, k) zakaz budowy ogrodzeń betonowych z elementów prefabrykowanych, l) obowiązek zachowania i uzupełniania zieleni wysokiej, w tym nasadzeń przydrożnych, m) umieszczanie reklam lub innych tablic niezwiązanych bezpośrednio z danym obiektem stanowiących na obiekcie lub obszarze element obcy, jest zabronione – dopuszczalne jest umiejscawianie tablic informacyjnych instytucji lub szyldów sklepów i zakładów w miejscach na to wyznaczonych, we właściwej, nieagresywnej formie, n) zakaz prowadzenia napowietrznych linii telekomunikacyjnych i elektroenergetycznych w strefie ochrony układu ruralistycznego, 2) strefę ochrony konserwatorskiej krajobrazu kulturowego „K”, w której obowiązują następujące wymogi konserwatorskie: <ul style="list-style-type: none"> a) należy zachować i wyeksponować elementy historycznego układu przestrzennego i kompozycję zieleni,

Lp.	Tytuł uchwały	Nr uchwały	Data podjęcia	Publikacja w Dz. Urz. Woj. Op.	Zapisy dotyczące ochrony terenów i obiektów środowiska kulturowego
					<p>b) nowa zabudowa winna być dostosowana do historycznej kompozycji przestrzennej w zakresie rozplanowania, skali i bryły przy założeniu harmonijnego współistnienia elementów kompozycji historycznej i współczesnej oraz nawiązywać formami i stosowanymi materiałami do lokalnej tradycji architektonicznej,</p> <p>c) należy utrzymać krajobraz przyrodniczy związany przestrzennie z historycznym układem ruralistycznym,</p> <p>3) strefę ochrony konserwatorskiej stanowisk archeologicznych „OW”, w której dla robót ziemnych lub zmiany charakteru dotychczasowej działalności na terenie, obowiązuje wymóg przeprowadzenia badań archeologicznych, zgodnie z przepisami odrębnymi.</p> <p>2. Ustala się ochronę konserwatorską dla obszarów i obiektów ujętych w ewidencji zabytków:</p> <p>1) Dom w zespole folwarcznym nr 5; ok. 1900 r.; Ochrona na podstawie miejscowego planu zagospodarowania przestrzennego;</p> <p>2) Dom w zespole folwarcznym nr 5; 3. Ćw. XIX w.; Dom w zespole folwarcznym nr 5; ok. 1900 r.; Ochrona na podstawie miejscowego planu zagospodarowania przestrzennego;</p> <p>3) Stodoła w zespole folwarcznym; ok. 1825, pocz. XX w.; Dom w zespole folwarcznym nr 5; ok. 1900 r.; Ochrona na podstawie miejscowego planu zagospodarowania przestrzennego;</p>

Lp.	Tytuł uchwały	Nr uchwały	Data podjęcia	Publikacja w Dz. Urz. Woj. Op.	Zapisy dotyczące ochrony terenów i obiektów środowiska kulturowego
					<p>4) Stodoła w zespole folwarcznym; 1 ćw. XIX w.; Dom w zespole folwarcznym nr 5; ok. 1900 r.; Ochrona na podstawie miejscowego planu zagospodarowania przestrzennego;</p> <p>5) Obora w zespole folwarcznym; pocz. XIX w.; Dom w zespole folwarcznym nr 5; ok. 1900 r.; Ochrona na podstawie miejscowego planu zagospodarowania przestrzennego;</p> <p>6) Budynek gospodarczy w zespole folwarcznym; pocz. XIX w.; Dom w zespole folwarcznym nr 5; ok. 1900 r.; Ochrona na podstawie miejscowego planu zagospodarowania przestrzennego;</p> <p>7) Dom nr 7; ok. 1920, ok. 1975 r.; Dom w zespole folwarcznym nr 5; ok. 1900 r.; Ochrona na podstawie miejscowego planu zagospodarowania przestrzennego;</p> <p>8) Dom nr 9; ok. 1850 r.; Dom w zespole folwarcznym nr 5; ok. 1900 r.; Ochrona na podstawie miejscowego planu zagospodarowania przestrzennego;</p> <p>9) Dom nr 10, ok. 1930 r.; Dom w zespole folwarcznym nr 5; ok. 1900 r.; Ochrona na podstawie miejscowego planu zagospodarowania przestrzennego;</p> <p>10) Trafostacja; ok. 1925 r.; Dom w zespole folwarcznym nr 5; ok. 1900 r.; Ochrona na podstawie miejscowego planu zagospodarowania przestrzennego.</p> <p>3. Obiekty i obszary wpisane do rejestru zabytków podlegają ochronie na podstawie przepisów odrębnych:</p>

Lp.	Tytuł uchwały	Nr uchwały	Data podjęcia	Publikacja w Dz. Urz. Woj. Op.	Zapisy dotyczące ochrony terenów i obiektów środowiska kulturowego
					<ol style="list-style-type: none"> 1) Kościół fil. pw. Świętej Trójcy; 1414, nawa i wieża drew. 1582 r., XVII w.; 136/54 z 24.11.1954 r.; 2) Spichrz dworski; pocz. XIX w.; 1626/66 z 21.09.1966 r.; 3) Park dworski; XIX w.; 35/79 z 22.01.1979 r.. 4. Dla obiektów ujętych w ewidencji zabytków obowiązują następujące wymogi konserwatorskie: <ol style="list-style-type: none"> 1) zachować ich bryłę, kształt i geometrię dachu oraz zastosowane tradycyjne materiały budowlane; 2) utrzymać, a w przypadku zniszczenia odtworzyć historyczny detal architektoniczny; 3) zachować kształt, rozmiary, rozmieszczenie i podziały otworów zgodnie z historycznym wizerunkiem budynku; 4) utrzymać – lub odtworzyć oryginalną stolarkę okien i drzwi; 5) w przypadku konieczności przebicia nowych otworów, należy je zharmonizować z zabytkową elewacją budynku; 6) stosować kolorystykę i materiały nawiązujące do tradycyjnych lokalnych rozwiązań, w tym ceramiczne lub tynkowe pokrycie ścian zewnętrznych; 7) zakaz stosowania okładzin ściennych typu „siding”; 8) stosować historyczny rodzaj pokrycia dachowego (dachówka ceramiczna matowa w kolorze ceglasm); 9) elementy technicznego wyposażenia budynków (klimatyzatory, anteny satelitarne, przewody

Lp.	Tytuł uchwały	Nr uchwały	Data podjęcia	Publikacja w Dz. Urz. Woj. Op.	Zapisy dotyczące ochrony terenów i obiektów środowiska kulturowego
					<p>dymowe i wentylacyjne należy montować z uwzględnieniem wartości zabytkowych obiektów;</p> <p>10) dopuszcza się przekształcanie zabudowy zabytkowej mającej na celu dostosowanie zabudowy do współczesnych standardów użytkowych.</p> <p>5. Dla obiektów i obszaru, o których mowa w ust. 3 zakazuje się podejmowania działań mogących naruszyć walory zabytkowe.</p> <p>6. Na rysunku planu wskazuje się udokumentowane stanowiska archeologiczne według numeru w miejscowości oznaczonych na karach AZP:</p> <p>1) 1; Ślad osadnictwa – neolit;</p> <p>2) 2; (stanowisko wpisane do rejestru zabytków pod nr A-204/69); Punkt osadniczy – pradziej; Osada – kultura późnośredniowieczna; Osada – kultura łużycka;</p> <p>3) 7; (stanowisko wpisane do rejestru zabytków pod nr A-109/98); Osada – kultura przeworska; Osada – kultura wczesnośredniowieczna; Osada – kultura późnośredniowieczna;</p> <p>4) 8; Punkt osadniczy – kultura łużycka; Punkt osadniczy – kultura przeworska;</p> <p>5) 9; Osada – kultura łużycka;</p> <p>6) 10; Osada – kultura łużycka; Punkt osadniczy – kultura późnośredniowieczna;</p> <p>7) 11; Osada – kultura przeworska;</p> <p>8) 12; (stanowisko wpisane do rejestru zabytków pod nr A-1091/98); Osada – kultura pomorska;</p>

Lp.	Tytuł uchwały	Nr uchwały	Data podjęcia	Publikacja w Dz. Urz. Woj. Op.	Zapisy dotyczące ochrony terenów i obiektów środowiska kulturowego
					9) 13; Ślad osadnictwa – neolit; Ślad osadnictwa – pradzieje; Osada XIV-XV w. 7. W obrębie udokumentowanych stanowisk archeologicznych obowiązuje wymóg przeprowadzenia badań archeologicznych, zgodnie z przepisami odrębnymi.
16	Zmiana miejscowego planu zagospodarowania przestrzennego wsi Przeczów, Niwki, Krasowice	692/VII/17	10.08.2017 r.	poz. 2123, z 24.08.2017 r.	-
17	Zmiana miejscowego planu zagospodarowania przestrzennego wsi Minkowskie, Żaba Duża	693/VII/17	10.08.2017 r.	poz. 2124, z 24.08.2017 r.	-
18	Miejscowy plan zagospodarowania przestrzennego wsi Krasowice	694/VII/17	10.08.2017 r.	poz. 2125 z 24.08.2017 r.	Zasady ochrony dziedzictwa kulturowego i zabytków: — określa się obiekt objęty ochroną konserwatorską, przedstawiony na rysunku planu; — przedmiotem ochrony obiektu, o którym mowa powyżej, są charakterystyczne cechy historyczne, w tym gabaryty, geometria i pokrycie dachu, wielkość i położenie otworów okiennych i drzwiowych oraz rodzaj stolarki okiennej i drzwiowej, kolorystyka i rodzaj materiałów wykończeniowych elewacji, detal architektoniczny; — dla obiektu, o którym mowa powyżej, ustala się:

Lp.	Tytuł uchwały	Nr uchwały	Data podjęcia	Publikacja w Dz. Urz. Woj. Op.	Zapisy dotyczące ochrony terenów i obiektów środowiska kulturowego
					<ul style="list-style-type: none"> – nakaz zachowania historycznych cech oraz elementów architektonicznych, o których mowa w pkt 2, – zakaz stosowania materiałów budowlanych, jak: blacha dachówkopodobna, pokrycia dachowe bitumiczne, okładziny elewacyjne z tworzyw sztucznych, – zakaz stosowania urządzeń budowlanych, jak: urządzenia instalacyjne, urządzenia wentylacyjne i klimatyzacyjne, mogących naruszyć historyczny wizerunek obiektów, <ul style="list-style-type: none"> – zakaz docieplenia ściany zewnętrznej o zachowanym wystroju architektonicznym, w tym wykończonej cegłą licową, kamieniem lub drewnem oraz ściany szkieletowej drewnianej, – dopuszczenie wykonania robót budowlanych, w wyniku których nastąpi zmiana parametrów użytkowych lub technicznych obiektów, z zastrzeżeniem powyższych ustaleń; — określa się strefę obserwacji archeologicznej, o granicach przedstawionych na rysunku planu; — przedmiotem ochrony w strefie, o której mowa powyżej, są zabytki archeologiczne; — w strefie, o której mowa powyżej, wymagane jest przeprowadzenie badań archeologicznych, zgodnie z przepisami o ochronie zabytków i opiece nad zabytkami, — określa się strefę ochrony konserwatorskiej, o granicach przedstawionych na rysunku planu; — przedmiotem ochrony w strefie jest historyczny układ przestrzenny,

Lp.	Tytuł uchwały	Nr uchwały	Data podjęcia	Publikacja w Dz. Urz. Woj. Op.	Zapisy dotyczące ochrony terenów i obiektów środowiska kulturowego
					<ul style="list-style-type: none"> — w strefie ustala się nakaz zachowania elementów historycznego układu przestrzennego, w tym przebiegu dróg, zieleni oraz układu i gabarytów zabudowy; — wskazuje się obiekt wpisany do rejestru zabytków (drewniany kościół, wpis nr 911/64 z 26.05.1964 r.), przedstawiony na rysunku planu.
19	Miejscowy plan zagospodarowania przestrzennego wsi Smarchowice Śląskie	695/VII/17	10.08.2017 r.	poz. 2126, z 24.08.2017 r.	<p>Zasady ochrony dziedzictwa kulturowego i zabytków:</p> <ul style="list-style-type: none"> — określa się objekty objęte ochroną konserwatorską, przedstawione na rysunku planu; — przedmiotem ochrony obiektu, o którym mowa powyżej, są charakterystyczne cechy historyczne, w tym gabaryty, geometria i pokrycie dachu, wielkość i położenie otworów okiennych i drzwiowych oraz rodzaj stolarki okiennej i drzwiowej, kolorystyka i rodzaj materiałów wykończeniowych elewacji, detal architektoniczny; — dla obiektu, o którym mowa powyżej, ustala się: <ul style="list-style-type: none"> – nakaz zachowania historycznych cech oraz elementów architektonicznych, o których mowa w pkt 2, – zakaz stosowania materiałów budowlanych, jak: blacha dachówkopodobna, pokrycia dachowe bitumiczne, okładziny elewacyjne z tworzyw sztucznych, – zakaz stosowania urządzeń budowlanych, jak: urządzenia instalacyjne, urządzenia wentylacyjne i klimatyzacyjne, mogących naruszyć historyczny wizerunek obiektów,

Lp.	Tytuł uchwały	Nr uchwały	Data podjęcia	Publikacja w Dz. Urz. Woj. Op.	Zapisy dotyczące ochrony terenów i obiektów środowiska kulturowego
					<ul style="list-style-type: none"> – zakaz docieplenia ściany zewnętrznej o zachowanym wystroju architektonicznym, w tym wykończonej cegłą licową, kamieniem lub drewnem oraz ściany szkieletowej drewnianej, – dopuszczenie wykonania robót budowlanych, w wyniku których nastąpi zmiana parametrów użytkowych lub technicznych obiektów, z zastrzeżeniem powyższych ustaleń; — określa się strefę obserwacji archeologicznej, o granicach przedstawionych na rysunku planu; — przedmiotem ochrony w strefie, o której mowa powyżej, są zabytki archeologiczne; — w strefie, o której mowa powyżej, wymagane jest przeprowadzenie badań archeologicznych, zgodnie z przepisami o ochronie zabytków i opiece nad zabytkami, — określa się strefę ochrony konserwatorskiej, o granicach przedstawionych na rysunku planu; — przedmiotem ochrony w strefie jest historyczny układ przestrzenny, — w strefie ustala się nakaz zachowania elementów historycznego układu przestrzennego, w tym przebiegu dróg, zieleni oraz układu i gabarytów zabudowy; — wskazuje się obiekt wpisany do rejestru zabytków (drewniany kościół, wpis nr 135/54 z 25.11.1954 r.), przedstawiony na rysunku planu.
20	Zmiana miejscowych planów zagospodarowania	696/VII/17	10.08.2017 r.	poz. 2127, z 24.08.2017 r.	<p>Zasady ochrony dziedzictwa kulturowego i zabytków:</p> <ul style="list-style-type: none"> — określa się strefę obserwacji archeologicznej, o granicach przedstawionych na rysunku planu;

Lp.	Tytuł uchwały	Nr uchwały	Data podjęcia	Publikacja w Dz. Urz. Woj. Op.	Zapisy dotyczące ochrony terenów i obiektów środowiska kulturowego
	przestrzennego obowiązujących na terenie Gminy Namysłów				<ul style="list-style-type: none"> — przedmiotem ochrony w strefie, o której mowa powyżej, są zabytki archeologiczne; — w strefie, o której mowa powyżej, wymagane jest przeprowadzenie badań archeologicznych, zgodnie z przepisami o ochronie zabytków i opiece nad zabytkami.
21	Zmiana miejscowego planu zagospodarowania przestrzennego wsi Woskowice Małe	63/VIII/19	28.03.2019 r.	poz. 1566, z 19.04.2019 r.	<p>Zasady ochrony dziedzictwa kulturowego i zabytków:</p> <ul style="list-style-type: none"> — wskazuje się obszar wpisany do rejestru zabytków (park, wpis nr 58/81 z 13.07.1981 r.), przedstawiony na rysunku planu, <ul style="list-style-type: none"> — teren znajduje się w strefie obserwacji archeologicznej, — przedmiotem ochrony w strefie, o której mowa powyżej, są zabytki archeologiczne; — w strefie, o której mowa powyżej, wymagane jest przeprowadzenie badań archeologicznych, zgodnie z przepisami o ochronie zabytków i opiece nad zabytkami, — wskazuje się obiekty wpisane do rejestru zabytków (pałac, wpis nr 1054/65 z 25.06.1965 r., park, wpis nr 58/81 z 13.07.2981 r.), przedstawione na rysunku planu, — określa się obiekty objęte ochroną konserwatorską, przedstawione na rysunku planu, <ul style="list-style-type: none"> — przedmiotem ochrony tych obiektów są charakterystyczne cechy historyczne, w tym gabaryty, geometria i pokrycie dachu, wielkość i położenie otworów okiennych i drzwiowych oraz rodzaj stolarki okiennej i drzwiowej, kolorystyka i

Lp.	Tytuł uchwały	Nr uchwały	Data podjęcia	Publikacja w Dz. Urz. Woj. Op.	Zapisy dotyczące ochrony terenów i obiektów środowiska kulturowego
					<p>rodzaj materiałów wykończeniowych elewacji, detal architektoniczny;</p> <p>— dla obiektów tych ustala się:</p> <ul style="list-style-type: none"> – nakaz zachowania historycznych cech oraz elementów architektonicznych, – zakaz stosowania materiałów budowlanych, jak: blacha dachówkopodobna, pokrycia dachowe bitumiczne, okładziny elewacyjne z tworzyw sztucznych, – zakaz stosowania urządzeń budowlanych, jak: urządzenia instalacyjne, urządzenia wentylacyjne i klimatyzacyjne, mogących naruszyć historyczny wizerunek obiektów, – zakaz docieplania ściany zewnętrznej o zachowanym wystroju architektonicznym, w tym wykończonej cegłą licową, kamieniem lub drewnem oraz ściany szkieletowej drewnianej, – dopuszczenie wykonania robót budowlanych, w wyniku których nastąpi zmiana parametrów użytkowych lub technicznych obiektów, z zastrzeżeniem powyższych ustaleń.
22	Miejscowy plan zagospodarowania przestrzennego wsi Objazda	93/VIII/19	24.06.2019 r.	poz. 2438, z 16.07.2019 r.	<p>Zasady ochrony dziedzictwa kulturowego i zabytków:</p> <p>— na terenach: OB.1R, OB.2R, OB.3R, OB.4R, OB.5R, OB.6R, OB.8R określa się zabytki archeologiczne chronione ustaleniami planu, przedstawione na rysunku planu,</p> <p>— przedmiotem ochrony obiektów są charakterystyczne cechy historyczne, w tym gabaryty, geometria i pokrycia dachu, wielkość i położenie otworów okiennych i drzwiowych oraz</p>

Lp.	Tytuł uchwały	Nr uchwały	Data podjęcia	Publikacja w Dz. Urz. Woj. Op.	Zapisy dotyczące ochrony terenów i obiektów środowiska kulturowego
					<p>rodzaj stolarki okiennej i drzwiowej, kolorystyka i rodzaj materiałów wykończeniowych elewacji, detal architektoniczny;</p> <ul style="list-style-type: none"> — określa się obiekt objęty ochroną konserwatorską, przedstawiony na rysunku planu; <ul style="list-style-type: none"> — dla obiektów tych ustala się: <ul style="list-style-type: none"> – nakaz zachowania historycznych cech oraz elementów architektonicznych, – zakaz stosowania materiałów budowlanych, jak: blacha dachówkopodobna, pokrycia dachowe bitumiczne, okładziny elewacyjne z tworzyw sztucznych, – zakaz stosowania urządzeń budowlanych, jak: urządzenia instalacyjne, urządzenia wentylacyjne i klimatyzacyjne, mogących naruszyć historyczny wizerunek obiektów, <ul style="list-style-type: none"> – zakaz docieplania ściany zewnętrznej o zachowanym wystroju architektonicznym, w tym wykończonej cegłą licową, kamieniem lub drewnem oraz ściany szkieletowej drewnianej, – dopuszczenie wykonania robót budowlanych, w wyniku których nastąpi zmiana parametrów użytkowych lub technicznych obiektów, z zastrzeżeniem powyższych ustaleń; — określa się strefę obserwacji archeologicznej, o granicach przedstawionych na rysunku planu, <ul style="list-style-type: none"> — przedmiotem ochrony w strefie są zabytki archeologiczne, — w strefie wymagane jest przeprowadzenie badań archeologicznych, zgodnie z przepisami o ochronie zabytków i opiece nad zabytkami.

Lp.	Tytuł uchwały	Nr uchwały	Data podjęcia	Publikacja w Dz. Urz. Woj. Op.	Zapisy dotyczące ochrony terenów i obiektów środowiska kulturowego
23	Miejscowy plan zagospodarowania przestrzennego wsi Michalice	94/VIII/19	24.06.2019 r.	poz. 2439, z 16.07.2019 r	<p>Zasady ochrony dziedzictwa kulturowego i zabytków:</p> <ul style="list-style-type: none"> — na terenach: MI.1RM, MI.2MN i MI.3R określa się obiekty objęte ochroną konserwatorską, przedstawione na rysunku planu, — przedmiotem ochrony obiektów są charakterystyczne cechy historyczne, w tym gabaryty, geometria i pokrycia dachu, wielkość i położenie otworów okiennych i drzwiowych oraz rodzaj stolarki okiennej i drzwiowej, kolorystyka i rodzaj materiałów wykończeniowych elewacji, detal architektoniczny; — dla obiektów tych ustala się: <ul style="list-style-type: none"> – nakaz zachowania historycznych cech oraz elementów architektonicznych, – zakaz stosowania materiałów budowlanych, jak: blacha dachówkopodobna, pokrycia dachowe bitumiczne, okładziny elewacyjne z tworzyw sztucznych, – zakaz stosowania urządzeń budowlanych, jak: urządzenia instalacyjne, urządzenia wentylacyjne i klimatyzacyjne, mogących naruszyć historyczny wizerunek obiektów, – zakaz docieplania ściany zewnętrznej o zachowanym wystroju architektonicznym, w tym wykończonej cegłą licową, kamieniem lub drewnem oraz ściany szkieletowej drewnianej, – dopuszczenie wykonania robót budowlanych, w wyniku których nastąpi zmiana parametrów użytkowych lub technicznych obiektów, z zastrzeżeniem powyższych ustaleń;

Lp.	Tytuł uchwały	Nr uchwały	Data podjęcia	Publikacja w Dz. Urz. Woj. Op.	Zapisy dotyczące ochrony terenów i obiektów środowiska kulturowego
					<ul style="list-style-type: none"> — na terenach: MI.1R, MI.2R, MI.4R, MI.5MN, MI.6MN, MI.7MN, MI.1WS, MI.1ZP, MI.2ZP, MI.1KDW określa się zabytki archeologiczne chronione ustaleniami planu, przedstawione na rysunku planu, — określa się zabytki archeologiczne chronione ustaleniami planu, przedstawione na rysunku planu, — określa się strefę obserwacji archeologicznej, o granicach przedstawionych na rysunku planu, — w graniach zabytków archeologicznych oraz w strefie obserwacji archeologicznej wymagane jest przeprowadzenie badań archeologicznych, zgodnie z przepisami o ochronie zabytków i opiece nad zabytkami, — wskazuje się obiekt wpisany do rejestru zabytków (kościół, wpis nr 137/54 z 24.11.1954 r.), przedstawiony na rysunku planu, — wskazuje się obiekt wpisany do rejestru zabytków (stodoła folwarczna, wpis nr 1631/66 z dnia 21.09.1966 r.), przedstawiony na rysunku planu.
24	Zmiana miejscowego planu zagospodarowania przestrzennego wsi Bukowa Śląska	115/VIII/19	29.07.2019 r.	poz. 2604, z 19.08.2019 r.	<p>Zasady ochrony dziedzictwa kulturowego i zabytków:</p> <ul style="list-style-type: none"> — teren znajduje się w strefie obserwacji archeologicznej, <ul style="list-style-type: none"> — przedmiotem ochrony w strefie są zabytki archeologiczne, — w strefie wymagane jest przeprowadzenie badań archeologicznych, zgodnie z przepisami o ochronie zabytków i opiece nad zabytkami.
25	Zmiana miejscowych planów zagospodarowania	116/VIII/19	29.07.2019 r.,	poz. 2605, z 19.08.2019 r.	<p>Zasady ochrony dziedzictwa kulturowego i zabytków:</p>

Lp.	Tytuł uchwały	Nr uchwały	Data podjęcia	Publikacja w Dz. Urz. Woj. Op.	Zapisy dotyczące ochrony terenów i obiektów środowiska kulturowego
	przestrzennego obowiązujących na terenie Gminy Namysłów				<ul style="list-style-type: none"> — określa się zabytki archeologiczne chronione ustaleniami planu, przedstawione na rysunku planu, — zabytki archeologiczne należy uwzględnić przy zabudowie i zagospodarowaniu terenów, na których te zabytki się znajdują, zgodnie z przepisami odrębnymi.
26	Miejscowy plan zagospodarowania przestrzennego wsi Jastrzębie	146/VIII/19	24.10.2019 r.	poz. 3524, z 13.11.2019 r.	<p>Zasady ochrony dziedzictwa kulturowego i zabytków:</p> <ul style="list-style-type: none"> — określa się strefę ochrony konserwatorskiej, o granicach przedstawionych na rysunku planu; — przedmiotem ochrony w strefie jest historyczny układ przestrzenny; — w strefie ustala się nakaz zachowania elementów historycznego układu przestrzennego, w tym przebiegu dróg, zieleni oraz układu i gabarytów zabudowy; — określa się strefę obserwacji archeologicznej, o granicach przedstawionych na rysunku planu; — przedmiotem ochrony w strefie są zabytki archeologiczne, — w strefie wymagane jest przeprowadzenie badań archeologicznych, zgodnie z przepisami o ochronie zabytków i opiece nad zabytkami, — na terenie JA.12MN określa się obiekt objęty ochroną konserwatorską, przedstawiony na rysunku planu, — na terenie JA.3MNU określa się obiekt objęty ochroną konserwatorską, przedstawiony na rysunku planu,

Lp.	Tytuł uchwały	Nr uchwały	Data podjęcia	Publikacja w Dz. Urz. Woj. Op.	Zapisy dotyczące ochrony terenów i obiektów środowiska kulturowego
					<ul style="list-style-type: none"> — na terenie JA.2RM określa się obiekty objęte ochroną konserwatorską, przedstawione na rysunku, — na terenie JA.3RU określa się obiekt objęty ochroną konserwatorską, przedstawiony na rysunku planu, <ul style="list-style-type: none"> — przedmiotem ochrony obiektów są charakterystyczne cechy historyczne, w tym gabaryty, geometria i pokrycie dachu, wielkość i położenie otworów okiennych i drzwiowych oraz rodzaj stolarki okiennej i drzwiowej, kolorystyka i rodzaj materiałów wykończeniowych elewacji, detal architektoniczny; <ul style="list-style-type: none"> — dla obiektów tego ustala się: <ul style="list-style-type: none"> – nakaz zachowania historycznych cech oraz elementów architektonicznych, – zakaz stosowania materiałów budowlanych, jak: blacha dachówkopodobna, pokrycia dachowe bitumiczne, okładziny elewacyjne z tworzyw sztucznych, – zakaz stosowania urządzeń budowlanych, jak: urządzenia instalacyjne, urządzenia wentylacyjne i klimatyzacyjne, mogących naruszyć historyczny wizerunek obiektów, – zakaz docieplania ściany zewnętrznej o zachowanym wystroju architektonicznym, w tym wykończonej cegłą licową, kamieniem lub drewnem oraz ściany szkieletowej drewnianej, <ul style="list-style-type: none"> – dopuszczenie wykonania robót budowlanych, w wyniku których nastąpi zmiana parametrów użytkowych lub

Lp.	Tytuł uchwały	Nr uchwały	Data podjęcia	Publikacja w Dz. Urz. Woj. Op.	Zapisy dotyczące ochrony terenów i obiektów środowiska kulturowego
					<p>technicznych obiektów, z zastrzeżeniem powyższych ustaleń;</p> <ul style="list-style-type: none"> — na terenie JA.4MNU wskazuje się obiekty wpisane do rejestru zabytków (budynek administracyjny i budynek mieszkalny w zespole dworskim, wpis nr 1051/65 z 10.06.1965 r.) przedstawione na rysunku planu; — na terenie JA.5MNU wskazuje się obiekt wpisany do rejestru zabytków (budynek poczty w zespole dworskim, wpis nr 1051/65 z 10.06.1965 r.), przedstawiony na rysunku planu; — wskazuje się obiekt wpisany do rejestru zabytków (kościół, wpis nr 1104/66 z 04.02.1966 r.), przedstawiony na rysunku planu, — na terenie JA.2U wskazuje się obiekt wpisany do rejestru zabytków (kuźnia w zespole dworskim, wpis nr 1052/65 z 10.06.1965 r.), przedstawiony na rysunku planu, — na terenie JA.3U wskazuje się obiekt wpisany do rejestru zabytków (budynek administracyjny w zespole dworskim, wpis nr 1051/65 z 10.06.1965 r.), przedstawiony na rysunku planu, — wskazuje się obiekt wpisany do rejestru zabytków (park w zespole dworskim, wpis nr 43/80 z 29.01.1980 r.), przedstawiony na rysunku planu.
27	Zmiana miejscowych planów zagospodarowania przestrzennego obowiązujących na	164/VIII/19	28.11.2019 r.	poz. 4165, z 24.12.2019 r.	<p>Zasady ochrony dziedzictwa kulturowego i zabytków:</p> <ul style="list-style-type: none"> — określa się zabytki archeologiczne chronione ustaleniami planu, przedstawione na rysunku planu,

Lp.	Tytuł uchwały	Nr uchwały	Data podjęcia	Publikacja w Dz. Urz. Woj. Op.	Zapisy dotyczące ochrony terenów i obiektów środowiska kulturowego
	terenie Gminy Namysłów				— zabytki archeologiczne należy uwzględnić przy zabudowie i zagospodarowaniu terenów, na których te zabytki się znajdują, zgodnie z przepisami odrębnymi.
28	Zmiana miejscowych planów zagospodarowania przestrzennego obowiązujących na terenie Gminy Namysłów	317/VIII/20	24.09.2020 r.	poz. 2818 z 16.10.2020 r.	-
29	Miejscowy plan zagospodarowania przestrzennego wsi Józefków	318/VIII/20	24.09.2020 r.	poz. 2819 z 16.10.2020 r.	Zasady ochrony dziedzictwa kulturowego i zabytków: <ul style="list-style-type: none"> — określa się strefę obserwacji archeologicznej, o granicach przedstawionych na rysunku planu, — przedmiotem ochrony w strefie są zabytki archeologiczne, — w strefie wymagane jest przeprowadzenie badań archeologicznych, zgodnie z przepisami o ochronie zabytków i opiece nad zabytkami, — na terenie JO.1US i JO.3US określa się zabytki archeologiczne chronione ustaleniami planu, przedstawione na rysunku planu, — określa się strefę obserwacji archeologicznej, o granicach przedstawionych na rysunku planu, — w granicach zabytków archeologicznych oraz w strefie obserwacji archeologicznej wymagane jest przeprowadzenie badań archeologicznych, zgodnie z przepisami o ochronie zabytków i opiece nad zabytkami,

Lp.	Tytuł uchwały	Nr uchwały	Data podjęcia	Publikacja w Dz. Urz. Woj. Op.	Zapisy dotyczące ochrony terenów i obiektów środowiska kulturowego
					<ul style="list-style-type: none"> — na terenach JO.1R, JO.5R określa się zabytki archeologiczne chronione ustaleniami planu, przedstawione na rysunku planu, — na terenie JO.8R określa się zabytki archeologiczne chronione ustaleniami planu, przedstawione na rysunku planu, — na terenie JO.3RM wskazuje się obiekt wpisany do rejestru zabytków (dwór, wpis nr A-2373/97 z 11.08.1997 r.), przedstawiony na rysunku planu, — na terenach JO.2RM, JO.3RM i JO.5RM określa się obiekty objęte ochroną konserwatorską, przedstawione na rysunku planu, — przedmiotem ochrony obiektów są charakterystyczne cechy historyczne, w tym gabaryty, geometria i pokrycie dachu, wielkość i położenie otworów okiennych i drzwiowych oraz rodzaj stolarki okiennej i drzwiowej, kolorystyka i rodzaj materiałów wykończeniowych elewacji, detal architektoniczny; <ul style="list-style-type: none"> — dla obiektów tego ustala się: <ul style="list-style-type: none"> – nakaz zachowania historycznych cech oraz elementów architektonicznych, – zakaz stosowania materiałów budowlanych, jak: blacha dachówkopodobna, pokrycia dachowe bitumiczne, okładziny elewacyjne z tworzyw sztucznych, – zakaz stosowania urządzeń budowlanych, jak: urządzenia instalacyjne, urządzenia wentylacyjne i klimatyzacyjne, mogących naruszyć historyczny wizerunek obiektów, – zakaz docieplania ściany zewnętrznej o zachowanym wystroju architektonicznym,

Lp.	Tytuł uchwały	Nr uchwały	Data podjęcia	Publikacja w Dz. Urz. Woj. Op.	Zapisy dotyczące ochrony terenów i obiektów środowiska kulturowego
					w tym wykończonej cegłą licową, kamieniem lub drewnem oraz ściany szkieletowej drewnianej, <ul style="list-style-type: none"> - dopuszczenie wykonania robót budowlanych, w wyniku których nastąpi zmiana parametrów użytkowych lub technicznych obiektów, z zastrzeżeniem powyższych ustaleń.
30	Zmiana miejscowych planów zagospodarowania przestrzennego obowiązujących na terenie Gminy Namysłów	358/VIII/20	28.12.2020 r.	poz. 675 z dnia 8.03.2021 r.	-
31	Miejscowy plan zagospodarowania przestrzennego miasta Namysłów	384/VIII/21	11.02.2021 r.	poz. 702 z dnia 10.03.2021 r.	Zasady ochrony dziedzictwa kulturowego i zabytków: — w strefie ochrony konserwatorskiej ustala się nakaz zachowania historycznych cech oraz układu przestrzennego, w tym przebiegu dróg, ich nawierzchni, zieleni oraz układu i gabarytów zabudowy; — dla budynku objętego ochroną konserwatorską ustala się: <ul style="list-style-type: none"> - nakaz zachowania historycznych cech oraz elementów architektonicznych, - zakaz stosowania materiałów budowlanych, jak: blacha dachówkopodobna, pokrycia dachowe bitumiczne, okładziny elewacyjne z tworzyw sztucznych, - zakaz stosowania urządzeń budowlanych, jak: urządzenia instalacyjne, urządzenia wentylacyjne i klimatyzacyjne, mogących naruszyć historyczny wizerunek obiektów,

Lp.	Tytuł uchwały	Nr uchwały	Data podjęcia	Publikacja w Dz. Urz. Woj. Op.	Zapisy dotyczące ochrony terenów i obiektów środowiska kulturowego
					<ul style="list-style-type: none"> — dopuszczenie wykonania robót budowlanych, w wyniku których nastąpi zmiana parametrów użytkowych lub technicznych obiektów, z zastrzeżeniem powyższych ustaleń, — obowiązuje ochrona układu urbanistycznego wpisanego do rejestru zabytków, zgodnie z przepisami odrębnymi, — obowiązuje ochrona zabytku nieruchomego wpisanego do rejestru zabytków, zgodnie z przepisami odrębnymi, — dla obiektu objętego ochroną konserwatorską ustala się nakaz zachowania historycznych cech oraz elementów architektonicznych, w ty, gabarytów, kolorystyki, rodzaju materiałów budowlanych, detalu architektonicznego, — obowiązuje ochrona Zespołu Browaru Namysłów wpisanego do rejestru zabytków, zgodnie z przepisami odrębnymi, — w granicach zabytku archeologicznego wymagane jest przeprowadzenie badań archeologicznych, zgodnie z przepisami odrębnymi, — obowiązuje ochrona Parku miejskiego wpisanego do rejestru zabytków, zgodnie z przepisami odrębnymi, — obowiązuje nakaz zachowania zieleni i obiektów sztuki sepulkralnej, zgodnie z historycznym wizerunkiem obiektu.
32	Miejscowy plan zagospodarowania przestrzennego miasta Namysłów	426/VIII/21	27.05.2021 r.	poz. 1522 z dnia 8.06.2021 r.	-
33	Miejscowy plan zagospodarowania	453/VIII/21	2.11.2021 r.	poz. 2911 z dnia 23.11.2021 r.	Zasady ochrony dziedzictwa kulturowego i zabytków:

Lp.	Tytuł uchwały	Nr uchwały	Data podjęcia	Publikacja w Dz. Urz. Woj. Op.	Zapisy dotyczące ochrony terenów i obiektów środowiska kulturowego
	przestrzennego miasta Namysłów				— w granicach zabytku archeologicznego wymagane jest przeprowadzenie badań archeologicznych, zgodnie z przepisami odrębnymi.
34	Zmiana miejscowego planu zagospodarowania przestrzennego wsi Głuszyna i Brzezinka	477/VIII/21	30.12.2021 r.	poz. 86 z dnia 10.01.2022 r.	<p>Zasady ochrony dziedzictwa kulturowego i zabytków:</p> <ul style="list-style-type: none"> — dla budynku objętego ochroną konserwatorską ustala się: <ul style="list-style-type: none"> – nakaz zachowania historycznych cech oraz elementów architektonicznych, – zakaz stosowania materiałów budowlanych, jak: blacha dachówkopodobna, pokrycia dachowe bitumiczne, okładziny elewacyjne z tworzyw sztucznych, – zakaz stosowania urządzeń budowlanych, jak: urządzenia instalacyjne, urządzenia wentylacyjne i klimatyzacyjne, mogących naruszyć historyczny wizerunek obiektów, – dopuszczenie wykonania robót budowlanych, w wyniku których nastąpi zmiana parametrów użytkowych lub technicznych obiektów, z zastrzeżeniem powyższych ustaleń, — obowiązuje ochrona zabytków nieruchomych wpisanych do rejestru zabytków (dwór i spichlerz, wpis nr 1050/65 z 25.06.1965 r.), zgodnie z przepisami odrębnymi, — w granicach zabytku archeologicznego wymagane jest przeprowadzenie badań archeologicznych, zgodnie z przepisami odrębnymi, — obowiązuje ochrony zabytku nieruchomego wpisanego do rejestru zabytków (kościół parafialny pw. Wszystkich Świętych, wpis nr A-219/2014 z 10.09.2014 r.), zgodnie z przepisami odrębnymi,

Lp.	Tytuł uchwały	Nr uchwały	Data podjęcia	Publikacja w Dz. Urz. Woj. Op.	Zapisy dotyczące ochrony terenów i obiektów środowiska kulturowego
					<ul style="list-style-type: none"> — obowiązuje nakaz zachowania zieleni i obiektów sztuki sepulkralnej, zgodnie z historycznym wizerunkiem obiektu, — obowiązuje nakaz zachowania ogrodzenia cmentarza, zgodnie z historycznym wizerunkiem obiektu.
35	Zmiana miejscowego planu zagospodarowania przestrzennego wsi Kowalowice	595/VIII/22	26.05.2022 r.	poz. 1623 z dnia 2.06.2022 r.	<p>Zasady ochrony dziedzictwa kulturowego i zabytków:</p> <ul style="list-style-type: none"> — w strefie ochrony konserwatorskiej ustala się nakaz zachowania historycznych cech oraz elementów układu przestrzennego, w tym przebiegu dróg, ich nawierzchni, zieleni oraz układu i gabarytów zabudowy, — dla budynku objętego ochroną konserwatorską ustala się: <ul style="list-style-type: none"> – nakaz zachowania historycznych cech oraz elementów architektonicznych, – zakaz stosowania materiałów budowlanych, jak: blacha dachówkopodobna, pokrycia dachowe bitumiczne, okładziny elewacyjne z tworzyw sztucznych, – zakaz stosowania urządzeń budowlanych, jak: urządzenia instalacyjne, urządzenia wentylacyjne i klimatyzacyjne, mogących naruszyć historyczny wizerunek obiektów, – dopuszczenie wykonania robót budowlanych, w wyniku których nastąpi zmiana parametrów użytkowych lub technicznych obiektów, z zastrzeżeniem powyższych ustaleń, — w granicach zabytku archeologicznego wymagane jest przeprowadzenie badań archeologicznych, zgodnie z przepisami odrębnymi,

Lp.	Tytuł uchwały	Nr uchwały	Data podjęcia	Publikacja w Dz. Urz. Woj. Op.	Zapisy dotyczące ochrony terenów i obiektów środowiska kulturowego
					<ul style="list-style-type: none"> — obowiązuje ochrona zabytku nieruchomego wpisanego do rejestru zabytków (kościół parafialny pw. Niepokalanego Poczęcia NMP, wpis nr A-34/2004 z 17.12.2004 r.) zgodnie z przepisami odrębnymi, — dla obiektu objętego ochroną konserwatorską, cmentarza, obowiązuje nakaz zachowania zieleni i obiektów sztuki sepulkralnej, zgodnie z historycznym wizerunkiem obiektu, — obowiązuje ochrona parku dworskiego wpisanego do rejestru zabytków (wpis nr 41/80 z 29.01.1980 r.), zgodnie z przepisami odrębnymi, — dla obiektu objętego ochroną konserwatorską, kapliczki, ustala się nakaz zachowania historycznych cech oraz elementów architektonicznych, w tym gabarytów, kolorystyki, rodzaju materiałów budowlanych, detalu architektonicznego, — dla obiektu objętego ochroną konserwatorską, mostku, ustala się nakaz zachowania historycznych cech oraz elementów architektonicznych, w tym gabarytów, rodzaju materiałów budowlanych, detalu architektonicznego.
36	Zmiana miejscowego planu zagospodarowania przestrzennego wsi Pawłowice Namysłowskie i Smogorzów	594/VIII/22	26.05.2022 r.	poz. 1622 z dnia 2.06.2022 r.	<p>Zasady ochrony dziedzictwa kulturowego i zabytków:</p> <ul style="list-style-type: none"> — dla budynku objętego ochroną konserwatorską ustala się: <ul style="list-style-type: none"> – nakaz zachowania historycznych cech oraz elementów architektonicznych, – zakaz stosowania materiałów budowlanych, jak: blacha dachówkopodobna, pokrycia dachowe bitumiczne, okładziny elewacyjne z tworzyw sztucznych,

Lp.	Tytuł uchwały	Nr uchwały	Data podjęcia	Publikacja w Dz. Urz. Woj. Op.	Zapisy dotyczące ochrony terenów i obiektów środowiska kulturowego
					<ul style="list-style-type: none"> – zakaz stosowania urządzeń budowanych, jak: urządzenia instalacyjne, urządzenia wentylacyjne i klimatyzacyjne, mogących naruszyć historyczny wizerunek obiektów, – dopuszczenie wykonania robót budowlanych, w wyniku których nastąpi zmiana parametrów użytkowych lub technicznych obiektów, z zastrzeżeniem powyższych ustaleń, — w granicach zabytku archeologicznego wymagane jest przeprowadzenie badań archeologicznych, zgodnie z przepisami odrębnymi, — obowiązuje ochrona parku dworskiego wpisanego do rejestru zabytków (wpis nr 60/81 z 15.07.1981 r.), zgodnie z przepisami odrębnymi, — w strefie ochrony konserwatorskiej ustala się nakaz zachowania historycznych cech oraz elementów układu przestrzennego, w tym przebiegu dróg, ich nawierzchni, zieleni oraz układu i gabarytów zabudowy, — obowiązuje ochrona zabytku nieruchomego wpisanego do rejestru zabytków (kościół parafialny pw. św. Jana Chrzciciela, wpis nr 1108/66 z 5.02.1966 r.), zgodnie z przepisami odrębnymi, — obowiązuje nakaz zachowania ogrodzenia z bramą, zgodnie z historycznym wizerunkiem obiektu.
37	Zmiana miejscowego planu zagospodarowania przestrzennego wsi Minkowskie, Żaba Duża	636/VIII/22	30.06.2022 r.	poz. 1996 z dnia 2.06.2022 r.	-

Lp.	Tytuł uchwały	Nr uchwały	Data podjęcia	Publikacja w Dz. Urz. Woj. Op.	Zapisy dotyczące ochrony terenów i obiektów środowiska kulturowego
38	Zmiana miejscowych planów zagospodarowania przestrzennego obowiązujących na terenie Gminy Namysłów	635/VIII/22	30.06.2022 r.	poz. 1995 z dnia 2.06.2022 r.	-
39	Zmiana miejscowego planu zagospodarowania przestrzennego miasta Namysłów	634/VIII/22	30.06.2022 r.	poz. 1994 z dnia 2.06.2022 r.	<p>Zasady ochrony dziedzictwa kulturowego i zabytków:</p> <p>— dla budynku objętego ochroną konserwatorską ustala się:</p> <ul style="list-style-type: none"> – nakaz zachowania historycznych cech oraz elementów architektonicznych, – zakaz stosowania materiałów budowlanych, jak: pokrycia dachowe bitumiczne, okładziny elewacyjne z tworzyw sztucznych, – zakaz stosowania urządzeń budowlanych, jak: urządzenia instalacyjne, urządzenia wentylacyjne i klimatyzacyjne, na elewacji i dachu budynku od strony ulic Józefa Piłsudskiego i Adama Mickiewicza, – nakaz stosowania kolorystyki zgodnej z historycznym wizerunkiem budynku, w stosowanych barwach w odcieniach bieli, szarości i kolorach naturalny tynków, – dopuszczenie wykonania robót budowlanych, w wyniku których nastąpi zmiana jego parametrów użytkowych lub technicznych oraz przebudowy, rozbudowy i nadbudowy, z zastrzeżeniem poprzednich ustaleń,

Lp.	Tytuł uchwały	Nr uchwały	Data podjęcia	Publikacja w Dz. Urz. Woj. Op.	Zapisy dotyczące ochrony terenów i obiektów środowiska kulturowego
					— w przypadku przebudowy, rozbudowy i nadbudowy budynku objętego ochroną konserwatorską, powyższe ustalenia dotyczą części historycznej tego budynku.
40	Zmiana miejscowych planów zagospodarowania przestrzennego obowiązujących na terenie Gminy Namysłów	688/VIII/22	25.08.2022 r.	poz. 2319 z dnia 2.06.2022 r.	-

Źródło: Urząd Miejski w Namysławie

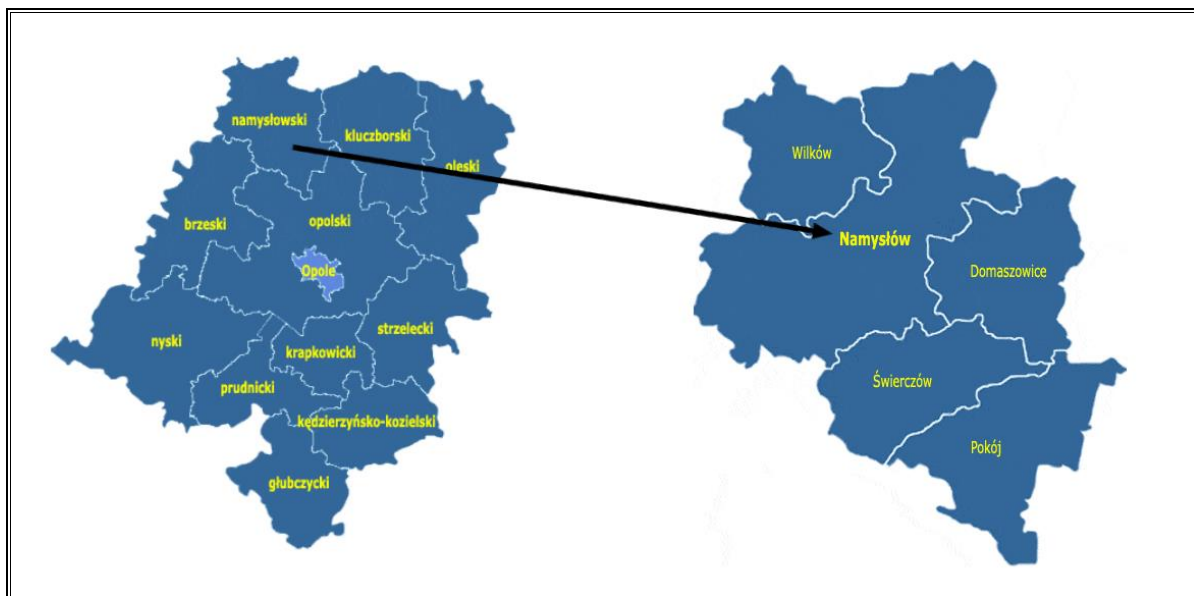
5.2. Charakterystyka zasobów i analiza stanu dziedzictwa i krajobrazu kulturowego Gminy

Gmina Namysłów jest gminą miejsko-wiejską, w województwie opolskim, w powiecie namysłowskim. Siedziba gminy znajduje się w mieście Namysłów.

Powierzchnia gminy wynosi 29 005 ha, a jej teren zamieszkuje 26 348 osób¹.

Gmina Namysłów składa się z miasta Namysłów i 32 sołectw: Baldwinowice, Barzyna, Brzezinka, Brzozowiec, Bukowa Śląska, Głuszyna, Igłowice, Jastrzębie, Józefków, Kamienna, Kowalowice, Krasowice, Ligota Książęca, Ligotka, Łączany, Michalice, Mikowice, Minkowskie, Niwki, Nowe Smarchowice, Nowy Folwark, Objazda, Pawłowice Namysłowskie, Przeczów, Rychnów, Smarchowice Małe, Smarchowice Śląskie, Smarchowice Wielkie, Smogorzów, Woskowice Małe, Ziemiłowice, Żaba.

Rysunek 4. Położenie Gminy Namysłów na tle powiatu namysłowskiego i województwa opolskiego



Źródło: www.gminy.pl (dostęp: 08.02.2024 r.)

Gmina Namysłów graniczy z:

- gminą wiejską Wilków (województwo opolskie, powiat namysłowski),
- gminą miejsko-wiejską Bierutów (województwo dolnośląskie, powiat oleśnicki),
- gminą miejsko-wiejską Jelcz-Laskowice (województwo dolnośląskie, powiat oławski),
- gminą wiejską Lubsza (województwo opolskie, powiat brzeski),
- gminą wiejską Świerczów (województwo opolskie, powiat namysłowski),
- gminą wiejską Domaszowice (województwo opolskie, powiat namysłowski),
- gminą miejsko-wiejską Rychtal (województwo wielkopolskie, powiat kępiński),

¹ Bank Danych Lokalnych GUS <https://bdl.stat.gov.pl/> (dostęp: 08.02.2024 r.)

- gminą wiejską Perzów (województwo wielkopolskie, powiat kępiński),
- gminą wiejską Dziadowa Kłoda (województwo dolnośląskie, powiat oleśnicki).

5.2.1. Zarys historii obszaru Gminy

W XIII w. około 1249 r. została założona Osada Namysłów, a Namysłów otrzymał prawa miejskie.

W latach 1313-1323 istniało autonomiczne księstwo namysłowskie. W 1348 r. król polski Kazimierz Wielki zawarł pokój z cesarzem Karolem Luksemburskim, co spowodowało, że Namysłów stał się lennem Czech i podzielił losy polityczne Śląska. W 1350 r. rozpoczęto budowę murów, a w 1360 r. wzniesiono zamek obronny. W późniejszych latach 1377, 1466 i 1483 miasto doświadczyło zniszczeń spowodowanych przez wielkie pożary.

Od XV w. Namysłów był istotnym ośrodkiem handlowym na trasie Wrocław – Kraków, a później także centrum rzemiosła, głównie sukiennictwa.

W 1526 r. bezpotomnie zmarł król Czech i Węgier Ludwik II Jagiellończyk, co doprowadziło do objęcia tronu Czech przez arcyksięcia austriackiego Ferdynanda Habsburga. W ten sposób Namysłów przeszedł pod panowanie Habsburgów.

Podczas wojny trzydziestoletniej (1618–1648) miasto było oblegane i zdobyte przez Szwedów. W 1633 r. Namysłów dotknęła epidemia dżumy, w wyniku której zmarło 1 300 mieszkańców.

W 1703 r. cesarz sprzedał dobra zamkowe zakonowi krzyżackiemu, który utrzymywał Komendę Namysłowską do sekularyzacji zakonu w 1810 r. W 1722 r. rozpoczęto budowę fortecy. Od 1742 r. Namysłów znajdował się w Prusach. Podczas wojny siedmioletniej (1756-1763), miasto było okupowane przez Austriaków, a następnie przez Rosjan. W 1787 r. mieszkało tu 2 521 mieszkańców, a w mieście stacjonował garnizon wojskowy liczący 654 żołnierzy.

W czasie trwania wojny francusko-pruskiej (1806–1807) Namysłów został zajęty przez Francuzów. W 1868 r. uruchomiono linię kolejową łączącą Wrocław z Kluczborkiem.

W czasie II wojny światowej Niemcy utworzyli w Namysłowie podobóz obozu Gross-Rosen oraz trzy obozy pracy przymusowej. W styczniu 1945 roku Namysłów zajęły wojska radzieckie, co spowodowało zniszczenie 40% zabudowy miejskiej. Następnie miasto zostało włączone do Polski².

Smogorzów to najstarsza i niegdyś najstynniejsza miejscowość ziemi namysłowskiej. Pierwszy wspominał o niej Piotr z Byczyny (XIV w.), ale sławę zawdzięcza zapisom w „Rocznikach” Jana Długosza. Według nich Smogorzów był siedzibą biskupów śląskich, którą dopiero za czasów

² <https://sztetl.org.pl/pl/miejscowosci/n/64-namyslow/96-historia-miejscowosci/70324-historia-miejscowosci> (dostęp: 09.02.2024 r.)

Kazimierza Odnowiciela na trwałe ulokowano we Wrocławiu. W innym dziele Długosza – „Żywoty biskupów wrocławskich” – podano, że właśnie w Smogorzowie Mieszko I ufundował pierwszą śląską katedrę³.

Herb Gminy

Herbem gminy jest wizerunek orła czarnego (dolnośląskiego), z głową zwróconą w lewo, ściętego w poziomie (bez ogona i szponów), z sierpową przepaską przez piersi i skrzydła kolory białego, na żółtym polu prostokątnej tarczy, o dolnej krawędzi wydłużone pośrodku. Pod orłem widnieje sześcioramienna gwiazda koloru czerwonego.

Herb Gminy umieszczony jest na stałe:

1. Na budynku stanowiącym siedzibę Rady Miejskiej i Urzędu Miejskiego;
2. W gabinecie Burmistrza, w Sali ślubów i Sali obrad Rady.

Herb Gminy może być umieszczony na granicach administracyjnych Gminy, przy głównych drogach dojazdowych.

Rysunek 5. Herb Gminy Namysłów



Źródło: <https://namyslow.eu/3957/3675/herb-flaga-i-logo-gminy-namyslow.html> (dostęp: 09.02.2024 r.)

Flaga Gminy

Flaga prostokątna pozioma: prostokątny płat tkaniny o barwach czerwieni, czerni, żółci i bieli, ułożonych w pionie, w kolejności od drzewca – czerwień, w kształcie trapezu, o dwóch kątach prostych, pas czerni, przylegający do czerwonego trapezu i pas żółty o podwójnej szerokości

³ https://smogorzow.pl/smogorzow/historia_smogorzowa/ (dostęp: 09.02.2024 r.)

pasa czarnego. Reszta flagi, stanowiąca 1/2 jej długości jest barwy białej. Stosunek szerokości flagi do jej długości wynosi 1:2.

Flaga Gminy używana jest podczas wszystkich uroczystości państwowych i lokalnych oraz referendum i wyborów władz samorządu terytorialnego, Sejmu, Senatu, Prezydenta RP, Parlamentu Europejskiego, a w szczególności:

1. Dni Namysłowa;
2. Dnia Samorządu Terytorialnego;
3. Dożynek Gminnych.

Podczas świąt, uroczystości i wydarzeń, o których mowa powyżej brawami gminnymi oflagowane są następujące obiekty:

1. budynki stanowiące siedzibę władz Gminy;
2. budynki jednostek organizacyjnych Gminy;
3. place i ulice miasta;
4. lokale wyborcze w okresie wyborów i referendum.

Oflagowaniu stałemu podlega budynek stanowiący siedzibę władz Gminy.

Rysunek 6. Flaga prostokątna pozioma Gminy Namysłów



Źródło: Załącznik nr 2 Statutu Gminy Namysłów

Flaga pionowa z herbem: prostokąt o barwach flagi poziomej, pośrodku białej, górnej części flagi umiejscowiony jest herb Gminy.

Rysunek 7. Flaga pionowa z herbem Gminy Namysłów



Źródło: Załącznik nr 2 Statutu Gminy Namysłów

Logo promocyjne

Logo promocyjne i System Identyfikacji Wizualnej Gminy Namysłów to zestaw reguł oraz standardów komunikacji wizualnej mający na celu kształtowanie spójnego, czytelnego, konsekwentnego i pożądanego wizerunku. Spójny wizerunek pomaga definiować tożsamość gminy, pozycjonuje i wpływa na odbiór komunikatów kierowanych do bardzo szerokiego grona odbiorców.

Logo funkcjonować będzie obok podstawowych znaków urzędowych Namysłowa: herbu, flagi i pieczęci.

Obecność logo jest konieczna na wszystkich materiałach informacyjnych, promocyjnych i reklamowych, publikowanych zarówno bezpośrednio przez poszczególne wydziały Urzędu Gminy Namysłów oraz jednostki miejskie, jak i pośrednio – przez partnerów wszelkich wydarzeń, działań informacyjno-reklamowych itp., którzy w jakiegokolwiek formie korzystają ze wsparcia Urzędu Gminy Namysłów lub są z nim powiązani (finansowo lub organizacyjnie).

Znaczenie symboliki znaku:

Nowoczesna kreska i układ oraz „optymistyczny” font – podkreślają dynamikę i rozwój. Charakterystyczna litera N - jak Namysłów -nawiązuje do nazwy gminy, symbolizuje nowoczesność (rozwój) i naturę. Ramię skierowane w dół – oznacza zakorzenie w tradycji i historii; ramię skierowane w górę - ukierunkowanie w stronę przyszłości, potencjału rozwoju, szans i możliwości.

Dwa elementy tworzące „N” rozchodzą się tworząc LITERĘ „V” – ten obszar symbolizuje otwartość, natomiast górne ramię (unoszące się w górę) tworzy pod sobą przestrzeń – symboliczne schronienie, troskę (bezpieczeństwo), obszar dla wszystkich, oznacza inkluzywność marki miejsca.

Symbolika kolorów:

Kolor fioletowy - kreatywność i dynamika, inteligencja; powstał z połączenia czerwieni i niebieskiego, z jednej strony elegancki, a z drugiej dynamiczny i wyróżniający się na tle innych (moc i energia czerwieni (dynamizm) przeplata się ze spokojem i inteligencją oraz profesjonalizmem niebieskiego).

Kolor szary (grafitowy) - elegancja i sukces, niezawodność i bezpieczeństwo (ochrona), spokój.

Kolor zielony - kolor natury, kojarzy się z życiem i harmonią, symbolizuje siłę, rozwój, relaks, przyjaźń⁴.

Rysunek 8. Logo promocyjne Gminy Namysłów



Źródło: <https://namyslow.eu/3957/herb-flaga-i-logo-gminy-namyslow.html> (dostęp: 09.02.2024 r.)

⁴ <https://namyslow.eu/3957/herb-flaga-i-logo-gminy-namyslow.html> (dostęp: 09.02.2024 r.)

5.2.2. Krajobraz kulturowy

Zachowane zasoby dziedzictwa kulturowego stanowią wartości podlegające ochronie prawnej i pozwalają tym samym na wyodrębnienie obszarów o istotnych walorach środowiska kulturowego. Ochrona dóbr kultury materialnej i niematerialnej jest celem polityki przestrzennej, a kształtowanie środowiska kulturowego wpływa na rozwój pozostałych dziedzin regionu, takich jak: turystyka, rekreacja, rolnictwo, osadnictwo czy leśnictwo.

Zasoby środowiska naturalnego

Formami ochrony przyrody w Polsce, w myśl ustawy z dnia 16 kwietnia 2004 r. o ochronie przyrody są: parki narodowe, rezerваты przyrody, parki krajobrazowe, obszary chronionego krajobrazu, obszary Natura 2000, pomniki przyrody, stanowiska dokumentacyjne, użytki ekologiczne, zespoły przyrodniczo-krajobrazowe, ochrona gatunkowa roślin, zwierząt i grzybów.

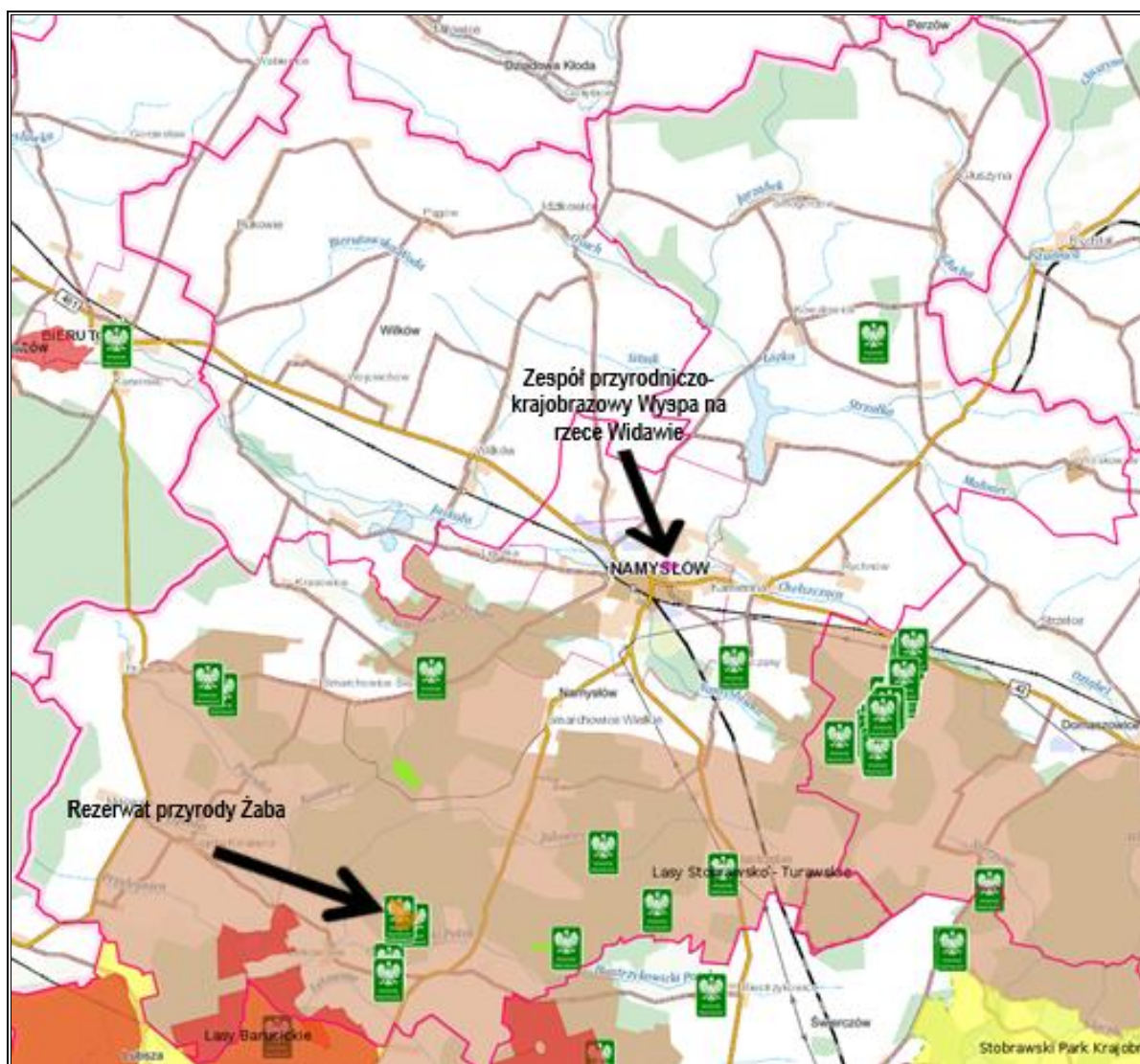
Ziemia namysłowska, bardzo zróżnicowana fizjograficznie, z bogatą przyrodą i krajobrazem o dużym zalesieniu, posiada wiele cennych obiektów przyrodniczych objętych różnymi formami ochrony.

Na obszarze gminy Namysłów znajdują się następujące formy ochrony przyrody:

- zespół przyrodniczo-krajobrazowy Wyspa na rzece Widawie,
- Obszar Chronionego Krajobrazu Lasy Stobrawko-Turawskie,
- Obszar Natura 2000 Lasy Barucickie,
- 14 pomników przyrody,
- 2 użytki ekologiczne,
- rezerwat przyrody Żaba⁵.

⁵ <https://crfop.gdos.gov.pl/CRFOP/> (dostęp: 09.02.2024 r.)

Rysunek 9. Formy ochrony przyrody w granicach gminy Namysłów



Źródło: https://mapy.geoportal.gov.pl/imap/lmgp_2.html (dostęp: 09.02.2024 r.)

Głównym podmiotem prowadzącym działalność kulturową na terenie gminy Namysłów jest Namysłowski Ośrodek Kultury – NOK. Namysłowski Ośrodek Kultury od dnia powstania placówki w 1960 roku do dzisiaj przeszedł wiele reform, w ciągu 50 lat istnienia zmieniał nazwę pięciokrotnie, lecz nadrzędny cel instytucji przez te wszystkie lata nie uległ zmianie, jest nadal placówką ogólnodostępną działającą na rzecz integracji i rozwoju szeroko pojętej kultury wśród społeczeństwa. Od początku istnienia placówka zrzesza ludzi, którzy spotykali się, aby wspólnie brać udział w zajęciach pozwalającym oderwać się od codzienności i spędzić wolny czas w przyjemnym gronie, w ciekawy sposób. Z czasem zainteresowania ludzi poszerzyły się, dzięki czemu znacznie wzrosła ilość kół zainteresowań. Odbywają się tam cykliczne zajęcia dla dzieci i dorosłych obejmujące wiele różnych dziedzin, itp.. rękodzieło, plastyka, tatp.c itp. Oprócz wyżej wymienionych działań Namysłowski Ośrodek Kultury zajmuje się organizacją wydarzeń kulturalnych na terenie gminy Namysłów. Przy NOK działa 15 kół i

klubów zainteresowań zrzeszających osoby w każdym wieku, w większości są to zespoły wokально-instrumentalne. Koła i kluby zainteresowań Namysłowskiego Ośrodka Kultury:

1. Namysłowska Orkiestra Dęta;
2. Studio Piosenki NOK;
3. Zespół teatralny seniorów „RETROspekcja”;
4. Zespół „Skowronki Przeczowskie”;
5. Zespół wokalny „Namysłowiacy”;
6. Klub Twórców Niezależnych „WENA”;
7. Zespół „Wstrząsy Wtórne”;
8. Koło Plastyczne Seniorów „SORBONA”;
9. Zespół Old Friends.

Namysłowska Kapela Podwórkowa

Namysłowska Kapela Podwórkowa powstała w 1976 roku i liczyła 9 osób. W 1978 roku na 3 festiwalu kapel podwórkowych w Przemyślu zdobyła nagrodę publiczności i to wtedy publiczność nazwała kapelę „Bęc wuja w czoło” od piosenki, którą wykonywała. W tym samym roku koncertowała w Czechosłowacji. W roku 1979 zajęła I miejsce na ogólnopolskim konkursie zespołów wokально-instrumentalnych zrzeszonych pod kombinatami PGR. W tym samym roku koncertowała na statku STEFAN BATORY. Od 1982 roku była nadworną kapelą klubu weteranów piłkarskich Piechniczka w Byczynie. W roku 1982 i 1986 koncerty na Lecie Kwiatów w Otmuchowie, a także w Zielonej Górze na święcie winobrania. W roku 1989 zawiesiła działalność. W 2003 kapela została reaktywowana. Koncerty m.in. na dożynkach wojewódzkich w Bierkowicach w 2004 roku, 2006 r. koncert podczas Finału WOŚP w Opolu i innych lokalnych imprezach. Kapela ponownie zawiesiła swoją działalność, jednak w 2013 roku nastąpiła kolejna reaktywacja w nowym składzie.

W 2014 roku wzięła udział w Ogólnopolskim Festiwalu Folkloru Miejskiego w Piotrkowie Trybunalskim i w X Wojewódzkim Przeglądzie Piosenki Kresowej w Łosiewie, na którym zdobyła wyróżnienie.

Z pierwszego składu kapeli przetrwały 2 osoby, a mianowicie lider kapeli wokalista grający na banjo mandolinowym i akordeonista.

Kapela w swoim szerokim repertuarze ma również kompozycje własne np. 700 lat opowiadająca o mieście Namysłowie, czy inna promująca namysłowski browar⁶.

⁶ <https://nok-namyslow.pl/namyslowska-kapela-podworkowa.html> (dostęp: 09.02.2024 r.)

Zespół Namysłowiacy

Zespół powstał w czerwcu 1988 roku przy Zarządzie Rejonowym Polskiego Związku Emerytów Rencistów i Inwalidów w Namysłowie. Początkowo była to grupa kabaretowa, która następnie przekształciła się w zespół wokalny pod nazwą „Stare nutki babuni”. Od roku 1994 zespół przechodzi pod opiekę Namysłowskiego Ośrodka Kultury.

Zespół występuje na uroczystościach gminnych, powiatowych, a także wojewódzkich.

W repertuarze ma piosenki ludowe, biesiadne, kresowe, rozrywkowe, a także kolędy i pastorałki.

11 czerwca 2018 roku w Namysłowskim Ośrodku Kultury w Namysłowie odbyła się uroczystość z okazji 30 lat działalności zespołu „Namysłowiacy”. Zespół już od wielu lat działa na namysłowskiej scenie, a także promuje region właśnie za sprawą muzyki. Na uroczystości muzykom, za ich wieloletnią pracę podziękował Wicestarosta Namysłowski oraz Burmistrz Namysłowa. Uroczystość zgromadziła wielu gości, nie tylko przedstawiciele władz samorządowych, ale i fanów zespołu.

Zespół bierze udział w przeglądach, konkursach i festiwalach, a oto kilka ważniejszych osiągnięć:

- 2001 rok - wyróżnienie na Wojewódzkim Przeglądzie Piosenki Kresowej w Łosiosie,
- 2012 i 2013 - II miejsce na Wojewódzkim Przeglądzie Zespołów Senioralnych „Kosturki” w Opolu,
- 2016 - I miejsce na Festiwalu Piosenki Seniorów w Namysłowie,
- 2017 – III miejsce na Festiwalu Piosenki Seniorów w Namysłowie,
- 2017 - I miejsce na Namysłowskim Festiwalu Piosenki Kresowej,
- 2018 - I miejsce na Festiwalu Piosenki Seniorów w Namysłowie,
- 2019 – II miejsce na Festiwalu Piosenki Seniorów w Namysłowie⁷.

Koło Plastyczne Seniorów SORBONA

Koło Inwencji Twórczej „SORBONA 60+” działa w ramach struktur Namysłowskiego Ośrodka Kultury od września 2015 roku z siedzibą w Izbie Techniki Młynarskiej w Namysłowie. Praca koła polega na podejmowaniu działań artystycznych twórczych i odtwórczych w dziedzinie malarstwa olejowego i akrylowego, a także w dziedzinie rysunku.

„SORBONA 60 +” ma w swoim dorobku - od początku swej działalności do chwili obecnej - 13 wystaw malarskich o szerokim spektrum tematycznym: od malarstwa pejzażowego, martwej natury, portretu, poprzez kopie dzieł wielkich mistrzów światowego malarstwa - do dzieł

⁷ <https://nok-namyslow.pl/zespol-namyslowiacy.html> (dostęp: 09.02.2024 r.)

malarstwa nieprzedstawiającego, czyli abstrakcji i surrealizmu, scen historyczno-batalistycznych, rodzajowych w polskiej sztuce ludowej/polski folklor/-po ilustracje do najpopularniejszych bajek, komiksów, na dziełach sztuki sakralnej kończąc.

Zajmuje się promocją sztuki wystawienniczej w różnych obiektach miasta, wychodząc z założenia, że sztuka nie zna granic. Wystawy odbywają się głównie w galerii „na piętrze” Starostwa Powiatu, w Namysłowskim Ośrodku Kultury, w Izbie Regionalnej, ale także w obiektach sakralnych: w Kościele św. Franciszka św. Piotra i Pawła w Namysłowie oraz w Kościele w Wilkowie.

Wiele dzieł wykonanych przez artystów „SORBONA 60+” zdobi ściany różnych instytucji miasta i okolic: Urząd Miasta i Gminy Namysłów, Starostwo Powiatowe, Nadleśnictwo Namysłów, Szpital w Namysłowie, Biblioteka Publiczna w Namysłowie i Państwowe Przedszkole w Bukowie Śląskiej.

Wiedza i umiejętności poszerzane są podczas dyskusji z zaproszonymi gośćmi - artystami lokalnymi, uznanymi autorytetami w dziedzinie malarstwa, grafiki, rzeźby oraz poprzez bezpośrednią wymianę własnych doświadczeń w tej materii. Wspomagają się też bogatą filmoteką oraz pokaznym zbiorem literatury fachowej w postaci albumów, biografii, kalendarzy, folderów, zbiorów fotografii artystycznej.

Koło organizuje wycieczki do muzeów, galerii, obiektów sakralnych i zabytkowych obiektów architektury, a także bierze udział w pokazach, wystawach, konkursach lokalnych i o szerszym zasięgu.

Koło współpracuje ściśle z NOK-iem, Biblioteką Publiczną w Namysłowie w zakresie organizacji i udziału w imprezach artystycznych na terenie miasta. Zapraszani są do współpracy artyści profesjonalni, z dużym dorobkiem, jak i młodzi twórcy, którzy dopiero wchodzą w świat sztuki poprzez udostępnianie im „miejsc gościnnych” na wystawach.

Tytuły zrealizowanych wystaw:

- „Anioły I Amorki”,
- „Naprawdę Jaka Jesteś”,
- „Namysłów W Obrazach I Kwiatkach”,
- „Wystawa Pokonkursowa ATA”,
- „4 pory roku”,
- „Wystawa Autorska A.D. Okularczyk”,
- „Moja Abstrakcja”,
- „Kocham Cię Polsko!”,
- „Martwa Natura Wiecznie Żywa”,

- „Rozmaitości”,
- „Bajeczna Wystawa”,
- „Spotkania Z Przyrodą”,
- „Art Sacrum”.

Otwarcu każdej wystawy towarzyszy zwykle wprowadzenie, a także mini koncert w wykonaniu lokalnych solistów lub zespołów wokalnych. Niektórym wernisażom towarzyszy prezentacja połączona z wykładem, przygotowanym i przeprowadzonym przez opiekuna koła⁸.

Studio Piosenki

Studio piosenki zaczęło swoją działalność przy Namysłowskim Ośrodku Kultury w roku 1997, skupiając w swoich szeregach młodzież, której pasją było śpiewanie. Niektóre z tych osób są już osobami dorosłymi i kontynuują tę pasję, a nawet przekazały ją dzieciom.

Członkowie Studia piosenki brali udział w wielu przeglądach i festiwalach, zdobywając wysokie miejsca. Soliści Studia Piosenki uświetniali swoimi występami także imprezy gminne i powiatowe⁹.

Przeczowskie Skowronki

Zespół powstał w maju 2009 r. Na pierwszym spotkaniu wybrano kierownika zespołu, który pełnił tę funkcję przez 9 lat. Zespół obecnie liczy 14 członków, są to głównie emeryci i renciści. Bazą dla zespołu jest świetlica Wiejska w Przeczowie. Działalność zespołu wspiera finansowo Starostwo Powiatowe w Namysłowie oraz Namysłowski Ośrodek Kultury, który również użycza transportu. Zespół „Przeczowskie Skowronki” występuje przy różnych okazjach i w zależności od potrzeb dysponuje bogatym repertuarem. Są to pieśni ludowe z kresów wschodnich, patriotyczne, okolicznościowe i religijne. Co roku występuje na dożynkach miejsko-gminnych i festynach oraz sporadycznie na dożynkach wiejskich i parafialnych. Często bierze udział w festiwalach, konkursach i przeglądach ocenianych przez Jury.

Zespół co roku brał udział w:

- Wojewódzkim Przeglądzie Zespołów Artystycznych Związku Emerytów, Rencistów i Inwalidów w Opolu,
- Wojewódzkim Festiwalu Pieśni Patriotycznej „Tobie Polsko” w Olszance,
- Wojewódzkim Przeglądzie Pieśni Kresowej w Łosiosławie,
- Wojewódzkim Przeglądzie Pieśni Pokutnej i Pasyjnej w Skarbimierzu - 3 miejsce,
- Wojewódzkim Przeglądzie Twórczości Artystycznej „Opolskie Szmaragdy” w Opolu,
- Wojewódzkim Przeglądzie Zespołów Artystycznych „Kosturki” w Opolu” - 2 miejsce,

⁸ <https://nok-namyslow.pl/kolo-plastyczne-seniorow-sorbona.html> (dostęp: 22.02.2024 r.)

⁹ <https://nok-namyslow.pl/studio-piosenki.html> (dostęp: 22.02.2024 r.)

- Przeglądzie Kolęd i Pastorałek w Brzegu - wyróżnienie,
- Festiwalu Pieśni Religijnej „Corda Cordii” w Brzegu - 3 miejsce,
- Festiwalu Kultury Ludowej w Wilkowie,
- Festiwalu Pieśni Seniorów w Namysłowie - 1 miejsce,
- Festiwalu Pieśni Kresowej w Namysłowie - 2 miejsce,
- Koncercie Pieśni Eucharystycznej w Lewinie Brzeskim.

Zespół często ubogacał stosownymi pieśniami mszę św. odprawiane z okazji ważnych, różnych wydarzeń historycznych np. „Wywózki Polaków na Sybir”, „Mordów Polaków na Ukrainie”, Przybycia Przesiedleńców z Kresów Wschodnich II RP do Przeczowa. Zespół organizował też spektakle słowno-muzyczne na przykład: 100 lecie odzyskania przez Polskę niepodległości, 100 lecie urodzin św. Jana Pawła II, 80 lecie wybuchu drugiej wojny światowej pt. „Drogi do Wolności”. Spektakle te są bardzo cenne, niosą one duży ładunek pamięci historycznej, a przede wszystkim budują i wzmacniają patriotyzm¹⁰.

Grupa teatralno-wokalna seniorów RETROspekcja

We wrześniu 2014 roku w ramach programu „Aktywny senior” w NOK powstała grupa teatralno-wokalna RETROspekcja. Grupa ta wystawiła wiele spektakli teatralnych, programów artystycznych oraz przygotowała koncerty, w tym także charytatywne.

Ponadto pod opieką Namysłowskiego Ośrodka Kultury znajdują się 23 świetlice wiejskie z terenu gminy Namysłów, które zlokalizowane są w miejscowościach: Baldwinowice, Brzozowiec, Bukowa Śląska, Iglowice, Kamienna, Kowalowice, Krasowice, Ligota Książęca, Ligotka, Łączany, Minkowskie, Mikowice, Nowy Folwark, Nowe Smarchowice, Objazda, Przeczów, Rychnów, Smarchowice Małe, Smarchowice Śląskie, Woskowice Małe, Ziemiłowice, Jastrzębie oraz Żaba¹¹.

Biblioteka Publiczna

1. WYPOŻYCZALNIA DLA DOROSŁYCH I CZYTELNI

Zbiory wypożyczalni obejmują literaturę piękną, popularno-naukową z różnych dziedzin wiedzy, lektury szkolne, opracowania literackie, nowości wydawnicze – razem 51 555 woluminów.

Jeżeli brakuje poszukiwanej literatury w wypożyczalni, to czytelnicy mają możliwość skorzystania z literatury popularnonaukowej, encyklopedii, leksykonów, najnowszych kompendiów wiedzy, wydawnictw informacyjnych (czy innych wydawnictw) w czytelni. Na

¹⁰ <https://nok-namyslow.pl/przeczowskie-skowronki.html> (dostęp: 22.02.2024 r.)

¹¹ <https://nok-namyslow.pl/grupa-teatralno-wokalna-seniorow-retrospekacja.html> (dostęp: 22.02.2024 r.)

miejscu jest dostępna prasa codzienna oraz czasopisma. Można zamówić książki poprzez wypożyczalnię między-biblioteczną, jest także możliwość skorzystania z usług ksero.

Największą popularnością cieszy się „czytelnia Internetowa”, szybki i łatwy dostęp do informacji poprzez Internet zachęca wielu czytelników do tej formy korzystania z biblioteki. Korzystanie z Internetu jest bezpłatne.

2. ODDZIAŁ DZIECIĘCO-MŁODZIEŻOWY

Wypożyczalnia i czytelnia, świadcząca usługi czytelnicze wszystkim grupom wiekowym, od najmłodszych do najstarszych czytelników, swoim działaniem obejmując teren miasta, gminy i powiatu namysłowskiego. W jej ramach znajduje się oddział dla młodszych czytelników.

3. PUNKT INFORMACJI EUROPEJSKIEJ

W czytelni biblioteki znajduje się Punkt Informacji Europejskiej, zainteresowani mogą korzystać z książek, leksykonów, poradników, biuletynów, ulotek dotyczących zagadnień związanych z problematyką unijną, poznać historię oraz zasady funkcjonowania i współpracy poszczególnych krajów należących do Unii Europejskiej/jak również państw kandydujących.

4. CZYTELNI INTERNETOWA „IKONKA”

Ogólnokrajowy program tzw. „czytelni internetowych” realizowany i finansowany przez Ministerstwo Nauki i Informatyzacji, funkcjonuje w Bibliotece już od maja 2004 roku. Głównym celem jest zapewnienie jak najszerszym rzeszom ludności, łatwego i taniego dostępu do Internetu. W naszej placówce program cieszy się dużym powodzeniem, szczególnie wśród młodzieży szkolnej i studentów.

5. SPOTKANIA AUTORSKIE

Spotkania autorskie to forma spotkań pisarza z czytelnikami, zaproszeni goście bardzo chętnie w nich uczestniczą. Biblioteka gościła Wandę Chotomską, Martę Fox, Joannę Kulmową, Joannę Papuzińską, Julię Hartwig, Ewę Nowacką, Stanisława Srokowskiego, Grzegorza Kasdepkę, Krzysztofa Petka, Małgorzatę Budzyńską oraz literatów Opolszczyzny. Bezpośredni kontakt autora z czytelnikiem zachęca do poznawania literatury, wzbogaca jego wiedzę o autorze i książkach, rozwija zainteresowania czytelnicze.

6. IMPREZY INTEGRACYJNE

Od wielu lat biblioteka prowadzi działalność na rzecz osób niepełnosprawnych. Pierwsze kontrakty nawiązane zostały przed wieloma laty z Przedszkolem Integracyjnym i trwają do dziś. Częstymi gośćmi są również podopieczni Środowiskowego Domu Samopomocy w Namysłowie oraz uczniowie Zespołu Szkół Specjalnych. Wszystkie te grupy biorą udział w imprezach organizowanych przez bibliotekę - m.in. Mikołajkach, Balu karnawałowym,

Festynie z okazji Dnia Dziecka, uroczystościach jubileuszowych, Konkursach np. Brzechwa Dzieciom, spotkaniach autorskich ze znanymi pisarzami, zajęciach plastycznych, inscenizacjach i przedstawieniach teatralnych.

7. KONKURSY

Biblioteka organizuje konkursy historyczne dotyczące regionu oraz w ramach edukacji ekologicznej organizuje konkursy plastyczne.

Browar Namysłów

Browar Namysłów to regionalny browar średniej wielkości zlokalizowany w Namysłowie. Prowadzi on dystrybucję swoich piw głównie na rynku krajowym, poprzez tradycyjny oraz nowoczesny kanał dystrybucji, a także eksportuje własne marki do odbiorców w Japonii, USA czy Australii.

Browar Namysłów posiada siedmiowiekową tradycją warzenia piwa. Pierwsza wzmianka o jego istnieniu pojawiła się na początku XIV wieku. 30 kwietnia 1321 roku Konrad I, książę oleśnicki i namysłowski, podpisał dokument, w którym wspomina się o książęcej słodowni i warzelnii w Namysłowie.

Gotycko-renesansowy zamek, będący obecnie własnością browaru, dzielił jego wielowiekową historię i zmieniał często swoich właścicieli, przechodząc m.in. przez ręce Zakonu Krzyżackiego oraz Haselbachów – znanej niemieckiej rodziny piwowarskiej.

Browar Namysłów jako miejsce powstania receptury piwa Namysłów Pils hołduje zasadom tradycyjnej sztuki warzenia. Warzone tu piwa powstają z najwyższej jakości, naturalnych składników, z wykorzystaniem fermentacji w otwartych kadziach, które browar utrzymuje i pielęgnuje, aby uzyskać unikalny smak swoich piw¹².

W 2013 r. piwo Namysłów Pils w 43. Konsumenckim Konkursie Piw „Chmielaki Krasnostawskie” zajęło 1 miejsce.

5.2.3. Zabytki nieruchome

Na terenie gminy Namysłów występują zabytki nieruchome wpisane do rejestru zabytków oraz ujęte w wojewódzkiej ewidencji zabytków i gminnej ewidencji zabytków.

Zabytki nieruchome ujęte w Gminnej Ewidencji Zabytków z terenu gminy Namysłów przedstawiono w załączniku nr 1 niniejszego Programu. Gminna Ewidencja Zabytków została przyjęta zarządzeniem Burmistrza Namysłowa nr 651/VII/18 z dnia 12 czerwca 2018 r.

¹² <https://www.namyslow.com.pl/#browarWNamyslowie> (dostęp: 09.02.2024 r.)

Z Gminnej Ewidencji Zabytków wyłączono zabytki:

- Głuszyna, ul. Kościelna 31 – budynek mieszkalny, data pisma WUOZ 08.11.2023 r.,
- Smarchowice Wielkie, ul. Brzegowa 27a – budynek mieszkalny, data pisma WUOZ 04.12.2023 r.

Wykaz zabytków nieruchomych wpisanych do rejestru zabytku przedstawiono w rozdziale 5.3. niniejszego Programu.

Do głównych zagrożeń obiektów zabytkowych zaliczyć można:

- brak bieżącej, właściwej konserwacji,
- brak bieżących remontów i pielęgnacji,
- niekontrolowaną modernizację (utrata cech stylowych),
- różnorodność materiałów i kolorystyki oraz skali zabudowy,
- zasolenie murów,
- postępującą dewastację/ degradację,
- niekontrolowane zarastanie terenów wokół obiektów zabytkowych przez roślinność, której korzenie mogą wtargnąć w struktury zabytkowe takie, jak mury czy fundamenty, powodując ich uszkodzenie i degradację.

Natomiast do podstawowych zaleceń, w zakresie ochrony zabytków zalicza się:

- konserwację zgodną z wytycznymi konserwatorskimi i z zachowaniem pierwotnych materiałów i kolorystyki (zachowanie cech stylowych),
- bieżące remonty i pielęgnacja,
- wykonanie oznaczeń i zabezpieczenie terenu zabytkowego.

Biorąc pod uwagę znaczenie zabytków dla środowiska kulturowego to większość obiektów, kwalifikuje się jako lokalne. Są to głównie wiekowe obiekty mieszkalne, gospodarcze i sakralne znajdujące się na obszarze gminy, których zachowanie posłużyć może jako pamiątka dawnego budownictwa, dokumentująca rozwój i dzieje gminy. Natomiast wszystkie zabytki wpisane do rejestru zabytków uznać można, jako zabytki o znaczeniu regionalnym.

Stan zachowania zabytków sakralnych, tj. kościołów na terenie gminy określić można jako dobry. Większość zabytków jest regularnie konserwowana z uwzględnieniem zaleceń konserwatora zabytków.

5.2.4. Zabytki ruchome

Zgodnie z ustawą z dnia 23 lipca 2003 r. o ochronie zabytków i opiece nad zabytkami zabytek ruchomy to rzecz ruchoma, jej część lub zespołów rzeczy ruchomych, będące dziełem człowieka lub związane z jego działalnością i stanowiące świadectwo minionej epoki bądź

zdarzenia, których zachowanie leży w interesie społecznym ze względu na posiadaną wartość historyczną, artystyczną lub naukową.

Rejestr zabytków ruchomych prowadzony jest przez wojewódzkiego konserwatora zabytków. Do rejestru wpisuje się zabytek ruchomy na podstawie decyzji wydanej przez wojewódzkiego konserwatora zabytków na wniosek właściciela tego zabytku. Wojewódzki konserwator zabytków może wydać z urzędu decyzję o wpisie zabytku ruchomego do rejestru w przypadku uzasadnionej obawy zniszczenia, uszkodzenia lub nielegalnego wywiezienia zabytku za granicę.

Do rejestru nie są wpisywane obiekty wpisane do inwentarza muzeum lub wchodzące w skład narodowego zasobu bibliotecznego. Zasoby muzealne i archiwalne chronione są na podstawie odrębnych przepisów.

5.2.5. Zabytki archeologiczne

Podstawową i wiodącą metodą ewidencjonowania stanowisk archeologicznych jest ogólnopolski program badawczo-konserwatorski Archeologiczne Zdjęcie Polski (AZP). Metoda ta systematyzuje dotychczasowy zasób wiedzy o rozpoznaniu archeologicznym terenu poprzez obserwację archeologiczną oraz uwzględnianie informacji zawartych w archiwach, zbiorach muzealnych, instytucjach i publikacjach. Należy jednak pamiętać, że zbiór dokumentacji AZP, reprezentujący ewidencję zasobów archeologicznych jest otwarty i ciągle uzupełniany w procesie archeologicznego rozpoznania terenu. Do zbioru włączane są informacje o wszystkich sukcesywnie odkrywanych reliktach przeszłości, niezależnie od charakteru badań, a także wszystkie bieżące informacje weryfikujące lub uzupełniające dotychczasowe dane. W ten sposób dokumentacja stanowisk archeologicznych utworzona metodą AZP jest źródłem najbardziej aktualnej wiedzy o terenie. Dodatkowych informacji o zasobach archeologicznych dostarczają przypadkowe odkrycia dokonywane najczęściej podczas prac rolnych i budowlanych.

W myśl art. 6 pkt. 3 ustawy z dnia 23 lipca 2003 r. o ochronie zabytków i opiece nad zabytkami wszystkie zabytki archeologiczne – bez względu na stan zachowania podlegają ochronie i opiece.

Najistotniejszymi zagrożeniami dla stanowisk archeologicznych są przede wszystkim prace rolnicze oraz inwestycje budowlane. Istotne zagrożenie dla zachowania substancji zabytkowej stanowisk archeologicznych m.in. osad, cmentarzysk płaskich, zlokalizowanych w obrębie pól uprawnych stanowi głęboka orka. Wiąże się to z nieświadomością mieszkańców nt. istnienia i wartości znalezisk archeologicznych. Wiele z nich jest nieświadomie niszczone lub nie są one w ogóle zgłaszane. Zachowanie takie powoduje nieodwracalne uszczuplenie zasobów dziedzictwa archeologicznego. Zagrożeniem dla stanowisk jest również niekontrolowana

eksploatacja piasku, kopanie dołów na śmieci oraz niekontrolowana eksploatacja torfów i gytii wypełniających starorzecze. Niektóre zagrożenia pojawiły się w ciągu ostatnich lat, jak na przykład działalność tzw. „poszukiwaczy skarbów”.

Zagrożeniem dla stanowisk archeologicznych na terenie gminy Namysłów są przede wszystkim inwestycje związane z zabudowywaniem i zagospodarowywaniem terenu, wymagające prowadzenia prac ziemnych (m.in. budowa, przebudowa sieci wodociągowej, kanalizacyjnej, dróg).

Planowanymi inwestycjami gminnymi, które mogą stanowić zagrożenie dla zabytków archeologicznych, są:

1. Budowa ulicy Kościelnej w Głuszynie – Rozwój infrastruktury drogowej (2023-2024);
2. Budowa dróg gminnych – ul. Dębowej, ul. Jodłowej, ul. Modrzewiowej oraz ul. Orzechowej wraz z kanalizacją deszczową i oświetleniem – Poprawa bezpieczeństwa (2024-2025);
3. Budowa dróg w Gminie Namysłów – Poprawa bezpieczeństwa (2024-2026);
4. Budowa dróg na osiedlu przy ulicy Baczyńskiego w Namysławie – opracowanie dokumentacji projektowej – Poprawa bezpieczeństwa (2022-2024);
5. Przebudowa obiektów mostowych w gminie Namysłów – Poprawa bezpieczeństwa (2020-2024).

Do najważniejszych zadań związanych z ochroną zabytków archeologicznych należy podejmowanie działań związanych z zapobieganiem zniszczeń stanowisk archeologicznych i nawarstwień kulturowych. Prowadzenie monitoringu stanu zachowania stanowisk archeologicznych, kontrolowanie przebiegu inwestycji w strefach ochrony stanowisk archeologicznych wyznaczonej w miejscowym planie zagospodarowania przestrzennego, popularyzacja zasad ochrony zabytków oraz znaczenia i atrakcyjności archeologicznego dziedzictwa kulturowego wśród społeczności lokalnej to przykłady działań, jakie należy wdrażać w celu ochrony zabytków archeologicznych.

Gmina może włączyć się w ochronę zabytków archeologicznych m.in. poprzez edukację mieszkańców na temat wartości znalezisk archeologicznych i potrzeby ich zachowania, a także określając zasady ochrony zabytków archeologicznych wpisanych do rejestru zabytków oraz ujętych w gminnej i wojewódzkiej ewidencji zabytków, w planach zagospodarowania przestrzennego, warunkach zabudowy i inwestycjach celu publicznego.

W celu ochrony stanowisk archeologicznych niezbędne jest uzgadnianie oraz wypełnianie przez inwestorów wymogów konserwatorskich zawartych w opiniach i decyzjach określonych przez Wielkopolskiego Wojewódzkiego Konserwatora Zabytków.

W Gminnej Ewidencji Zabytków Gminy Namysłów znajduje się 238 stanowisk archeologicznych, które zlokalizowane są na terenach przyległych do miejscowości:

Brzozowiec, Bukowa Śląska, Głuszyna, Iglowice, Józefków, Kamienna, Kowalowice, Ligota Książęca, Łączany, Michalice, Mikowice, Minkowskie, Namysłów, Niwki, Objazda, Pawłowice, Przeczów, Rychnów, Smarchowice Małe, Ziemiłowice oraz Żaba.

Część stanowisk archeologicznych wpisanych jest do rejestru zabytków. W poniższej tabeli przedstawiono charakterystykę tych zabytków.

Tabela 2. Charakterystyka zabytków archeologicznych na terenie gminy Namysłów wpisanych do rejestru zabytków

Lp.	Nazwa	Miejscowość	Obszar AZP	Nr stanowiska	Chronologia	Funkcja	Numer rejestru	Data wpisu
1.	Namysłów, st. 11	Namysłów	80-35	72	epoka brązu	stanowisko archeologiczne	A-77/68 z 1968-01-15	15.01.1968
2.	Namysłów, st. 14	Namysłów	80-35	75	epoka brązu	stanowisko archeologiczne	A-79/68 z 1968-01-15	15.01.1968
3.	Namysłów, st. 15	Namysłów	80-35	76	epoka kamienia	osada	A-78/68 z 1968-01-15	15.01.1968
4.	Namysłów, st. 16,17	Namysłów	80-35	78, 77	epoka brązu	cmentarzysko	A-25/2004 z 2004-03-15, A-25/2004 z 2004-11-18	15.03.2004
5.	Namysłów, st. 2	Namysłów	80-35	63	epoka brązu	stanowisko archeologiczne	A-63/66 z 1966-02-07	07.02.1966
6.	Namysłów, st. 23	Namysłów	80-35	80	epoka brązu	osada	A-955/93 z 1993-02-26	26.02.1993
7.	Namysłów, st. 26	Namysłów	81-35	7	epoka brązu	osada	A-928/91 z 1991-05-31	31.05.1991
8.	Namysłów, st. 27	Namysłów	81-35	8	epoka brązu	cmentarzysko ciałopalne	A-885/90 z 1990-05-04	04.05.1990
9.	Namysłów, st. 28	Namysłów	81-35	9	epoka brązu	stanowisko archeologiczne	A-61/66 z 1966-02-07	07.02.1966
10.	Namysłów, st. 31	Namysłów	80-34	46	epoka żelaza	osada	A-826/89 z 1989-02-24	24.02.1989
11.	Namysłów, st. 55	Namysłów	81-35	32	epoka brązu	osada	A-929/91 z 1991-05-31	31.05.1991

Lp.	Nazwa	Miejscowość	Obszar AZP	Nr stanowiska	Chronologia	Funkcja	Numer rejestru	Data wpisu
12.	Namysłów, st. 58	Namysłów	81-35	35	epoka brązu	osada	A-884/90 z 1990-05-04	04.05.1990
13.	Namysłów, st. 66	Namysłów	80-35	82	epoka brązu	osada	A-996/94 z 1994-09-30	30.09.1994
14.	Namysłów, st. 68	Namysłów	80-35	84	epoka brązu	osada	A-45/2005 z 2005-09-06	06.09.2005
15.	Namysłów, st. 69	Namysłów	80-35	85	epoka żelaza	osada	A-953/93 z 1993-02-17	17.02.1993
16.	Namysłów, st. 7	Namysłów	80-35	68	epoka brązu	stanowisko archeologiczne	A-62/66 z 1966-02-07	07.02.1966
17.	Baldwinowice, st. 12	Baldwinowice	80-36	67	epoka żelaza	osada	A-1091/98 z 1998-12-07	07.12.1998
18.	Baldwinowice, st. 2	Baldwinowice	80-36	62	epoka brązu	osada	A-204/69 z 1969-06-30, A-204/69 z 1988-12-23	30.06.1969
19.	Baldwinowice, st. 7	Baldwinowice	80-36	73	epoka żelaza	osada	A-1097/98 z 1998-12-08	08.12.1998
20.	Barzyna, st. 7	Barzyna	81-34	7	epoka brązu	osada	A-160/2013 z 2013-12-23	23.12.2013
21.	Brzozowiec, st. 24	Brzozowiec	82-33	148	epoka brązu	osada	A-1077/98 z 1998-05-25	25.05.1998
22.	Brzozowiec, st. 29	Brzozowiec	82-34	153	epoka brązu	cmentarzysko	A-1076/98 z 1998-05-25	25.05.1998
23.	Głuszyna, st. 3	Głuszyna	78-36	2	epoka brązu	osada	A-206/69 z 1969-06-30, A-	30.06.1969

Lp.	Nazwa	Miejscowość	Obszar AZP	Nr stanowiska	Chronologia	Funkcja	Numer rejestru	Data wpisu
							206/69 z 1988-12-30	
24.	Głuszyna, st. 4	Głuszyna	79-36	2	średniowiecze	osada	A-203/69 z 1969-06-15, A-203/69 z 1988-12-30	15.06.1969
25.	Głuszyna, st. 50	Głuszyna	78-36	18	średniowiecze	grodzisko	A-35/2004 z 2004-10-18	18.10.2004
26.	Igłowice, st. 2	Igłowice	80-36	54	epoka żelaza	osada	A-1092/98 z 1998-12-07	07.12.1998
27.	Igłowice, st. 3	Igłowice	80-36	55	epoka żelaza	osada	A-1093/98 z 1998-12-07	07.12.1998
28.	Igłowice, st. 5	Igłowice	80-36	57	epoka brązu	osada	A-1101/98 z 1998-12-08	08.12.1998
29.	Juskie, st. 1	Józefków	80-35	26	epoka żelaza	osada	A-995/94 z 1994-09-30	30.09.1994
30.	Kamienna, st. 13	Kamienna	80-35	44	epoka brązu	stanowisko archeologiczne	A-74/68 z 1968-01-15	15.01.1968
31.	Kamienna, st. 2	Kamienna	80-35	49	epoka brązu	stanowisko archeologiczne	A-73/68 z 1968-01-15	15.01.1968
32.	Kamienna, st. 3	Kamienna	80-35	50	epoka żelaza	osada	A-986/94 z 1994-08-22	22.08.1994
33.	Kamienna, st. 8	Kamienna	80-35	55	epoka żelaza	osada	A-994/94 z 1994-09-24	24.09.1994
34.	Kowalowice, st. 16	Kowalowice	80-35	15	epoka żelaza	osada	A-1009/95 z 1995-04-28	28.04.1995

Lp.	Nazwa	Miejscowość	Obszar AZP	Nr stanowiska	Chronologia	Funkcja	Numer rejestru	Data wpisu
35.	Kowalowice, st. 22	Kowalowice	80-35	21	epoka brązu	osada	A-1008/95 z 1995-04-28, brak numeru z 1995-07-25, A-1008/95 z 1995-09-26, A-1008/95 z 1995-10-26	26.09.1995
36.	Kowalowice, st. 23	Kowalowice	80-35	22	epoka żelaza	osada	A-1007/95 z 1995-04-27	27.04.1995
37.	Kowalowice, st. 24	Kowalowice	80-35	23	epoka żelaza	osada	A-1004/95 z 1995-04-26	26.04.1995
38.	Kowalowice, st. 26	Kowalowice	80-35	25	epoka żelaza	osada	A-1003/95 z 1995-04-26	26.04.1995
39.	Kowalowice, st. 27	Kowalowice	80-36	77	epoka brązu	osada	A-1094/98 z 1998-12-07	07.12.1998
40.	Kowalowice, st. 29	Kowalowice	80-36	79	epoka brązu	osada	A-1095/98 z 1998-12-07	07.12.1998
41.	Kowalowice, st. 3	Kowalowice	80-35	11	epoka brązu	cmentarzysko	A-1002/95 z 1995-04-26	26.04.1995
42.	Kowalowice, st. 30	Kowalowice	80-36	80	epoka brązu	osada	A-1096/98 z 1998-12-07	07.12.1998
43.	Kowalowice, st. 5	Kowalowice	80-35	12	średniowiecze	grodzisko	A-141/68 z 1968-03-30, A-141/68 z 1988-12-28	30.03.1968
44.	Krasowice, st. 15	Krasowice	81-34	24	epoka żelaza	osada	A-161/2013 z 2013-12-23	23.12.2013

Lp.	Nazwa	Miejscowość	Obszar AZP	Nr stanowiska	Chronologia	Funkcja	Numer rejestru	Data wpisu
45.	Ligota Książęca, st. 14	Ligota Książęca	82-34	4	epoka brązu	osada	A-162/2013 z 2013-12-24	24.12.2013
46.	Michalice, st. 10	Michalice	80-35	59	epoka żelaza	osada	A-998/94 z 1994-09-30	30.09.1994
47.	Michalice, st. 12	Michalice	80-35	61	epoka żelaza	osada	A-997/94 z 1994-09-30	30.09.1994
48.	Michalice, st. 2	Michalice	80-35	34	epoka żelaza	osada	A-987/94 z 1994-08-22	22.08.1994
49.	Michalice, st. 6	Michalice	80-35	38	epoka żelaza	osada	A-991/94 z 1994-08-24	24.08.1994
50.	Michalice, st. 7	Michalice	80-35	39	epoka żelaza	osada	A-993/94 z 1994-09-24	24.09.1994
51.	Michalice, st. 8	Michalice	80-35	57	epoka żelaza	osada	A-992/94 z 1994-08-24	24.08.1994
52.	Michalice, st. 9	Michalice	80-35	58	epoka żelaza	osada	A-988/94 z 1994-08-23	23.08.1994
53.	Mikowice, st. 1	Mikowice	81-33	68	epoka brązu	cmentarzysko ciałopalne	A-620/84 z 1984-03-05	05.03.1984
54.	Mikowice, st. 16	Mikowice	81-33	74	epoka brązu	osada	A-1006/95 z 1995-04-27	27.04.1995
55.	Mikowice, st. 30	Mikowice	81-33	79	epoka brązu	cmentarzysko ciałopalne	A-1012/95 z 1995-05-19	19.05.1995
56.	Mikowice, st. 42	Mikowice	81-33	91	epoka brązu	osada	A-1011/95 z 1995-05-19	19.05.1995

Lp.	Nazwa	Miejscowość	Obszar AZP	Nr stanowiska	Chronologia	Funkcja	Numer rejestru	Data wpisu
57.	Mikowice, st. 9	Mikowice	82-33	100	epoka brązu	funkcja osadnicza/mieszkalna	A-89/68 z 1968-03-30, A-89/68 z 1988-12-28	30.03.1968
58.	Minkowskie, st. 4	Minkowskie	82-34	11	epoka żelaza	osada	A-163/2013 z 2013-12-30	30.12.2013
59.	Niwki, st. 1	Niwki	81-33	125	epoka brązu	osada	A-1010/95 z 1995-05-18	18.05.1995
60.	Niwki, st. 2	Niwki	81-33	126	epoka brązu	osada	A-1005/95 z 1995-04-27	27.04.1995
61.	Nowy Dwór, st. 2	Nowy Dwór	80-36	74	epoka żelaza	osada	A-102/68 z 1968-03-30	30.03.1968
62.	Objazda, st. 1	Objazda	80-35	4	epoka brązu	osada	A-985/94 z 1994-08-22	22.08.1994
63.	Pawłowice Namysłowskie, st. 1	Pawłowice Namysłowskie	79-35	1	epoka brązu	stanowisko archeologiczne	A-76/68 z 1968-01-15, A-76/68 z 1988-03-31	15.01.1968
64.	Pawłowice Namysłowskie, st. 7	Pawłowice Namysłowskie	79-35	7	epoka żelaza	cmentarzysko ciałopalne	A-106/68 z 1968-03-30	30.03.1968
65.	Rychnów, st. 6	Rychnów	81-35	57	epoka brązu	osada	A-917/91 z 1991-03-12	12.03.1991
66.	Rychnów, st. 7	Rychnów	80-35	46	epoka żelaza	osada	A-989/94 z 1994-08-23	23.08.1994
67.	Rychnów, st. 8	Rychnów	80-35	47	epoka żelaza	osada	A-990/94 z 1994-08-23	23.08.1994

Lp.	Nazwa	Miejscowość	Obszar AZP	Nr stanowiska	Chronologia	Funkcja	Numer rejestru	Data wpisu
68.	Woskowice Małe, st. 1	Woskowice Małe	80-36	35	epoka brązu	stanowisko archeologiczne	A-201/69 z 1969-06-15, A-201/69 z 1988-12-27	15.06.1969
69.	Woskowice Małe, st. 4	Woskowice Małe	80-36	38	średniowiecze	osada	A-202/69 z 1969-06-15, A-202/69 z 1988-12-27	15.06.1969
70.	Woskowice Małe, st. 5	Woskowice Małe	80-36	39	średniowiecze	grodzisko	A-333/72 z 1972-10-02, A-333/72 z 1988-12-29	02.10.1972
71.	Ziemielowice, st. 3	Ziemielowice	81-35	65	epoka żelaza	osada	A-923/91 z 1991-03-29	29.03.1991
72.	Ziemielowice, st. 5	Ziemielowice	81-35	67	epoka żelaza	osada	A-913/91 z 1991-03-08	08.03.1991
73.	Łączany, st. 1	Łączany	81-35	58	średniowiecze	osada	A-921/91 z 1991-03-15	15.03.1991

Źródło: <https://dane.gov.pl/pl/dataset/210,rejestr-zabytkow-archeologicznych> (dostęp: 09.02.2024 r.)

5.2.6. Zabytki w zbiorach muzealnych i innych

Izba Regionalna w Namysłowie

Izba Regionalna to załączek regionalnego muzeum, działającego przy Namysłowskim Ośrodku Kultury. W Izbie znajduje się sześć sal wystawowych, w których prezentowana jest historia regionu oraz organizowane są różnorodne wystawy czasowe. Dwie z sal są tematyczne - dawna apteka i dawna klasa szkolna¹³.

Rysunek 10. Izba Regionalna w Namysłowie



Źródło: <https://namyslow.eu>

Muzeum Techniki Młynarskiej

Muzeum Techniki Młynarskiej znajduje się przy ul. Piastowskiej. Pierwsze wzmianki na temat młyna miejskiego pochodzą z XIV wieku. Pierwotnie młyn znajdował się w obrębie murów miasta. Wraz z rozwojem Namysłowa, w 1418 roku młyn został przeniesiony poza system obronny miasta, tj. w miejsce, które w średniowieczu nazwane było „wyspą młyńską”. Był to młyn z czterema kołami wodnymi, zasilany wodami z dopływu Widawy zwanego odtąd Młynówką, który miał zboże na potrzeby miasta. Część dochodów uzyskanych z mielenia mąki przeznaczona była na remonty i utrzymanie zamku miejskiego. Dziś młyn jest młynem elektrycznym, składa się z dwóch części. W pierwszej, tzw. dydaktycznej, znajdują się sale do zajęć lekcyjnych czy warsztatów tematycznych. W drugiej części – gospodarczej, zobaczyć można oryginalne narzędzia młynarskie¹⁴.

¹³ <https://nok-namyslow.pl/izba-regionalna.html> (dostęp: 09.02.2024 r.)

¹⁴ <https://namyslow.eu/6351/muzeum-techniki-mlynarskiej.html> (dostęp: 09.02.2024 r.)

Rysunek 11. Muzeum Techniki Młynarskiej



Źródło: <https://namyslow.eu>

5.2.7. Dziedzictwo niematerialne

Ochrona niematerialnego dziedzictwa kulturowego jest celem Konwencji UNESCO w sprawie ochrony niematerialnego dziedzictwa kulturowego z 2003 r. Niematerialne dziedzictwo kulturowe przejawia się m.in. w następujących dziedzinach: tradycje i przekazy ustne, w tym język jako nośnik niematerialnego dziedzictwa kulturowego, sztuki widowiskowe, zwyczaje, rytuały i obrzędy świąteczne, wiedza i praktyki dotyczące przyrody i wszechświata, umiejętności związane z rzemiosłem tradycyjnym.

W rozumieniu Konwencji UNESCO „niematerialne dziedzictwo kulturowe” oznacza *praktyki, wyobrażenia, przekazy, wiedzę i umiejętności, jak również związane z nimi instrumenty, przedmioty, artefakty i przestrzeń kulturową, które wspólnoty, grupy i, w niektórych przypadkach, jednostki uznają za część własnego dziedzictwa kulturowego. To niematerialne dziedzictwo kulturowe, przekazywane z pokolenia na pokolenie, jest stale odtwarzane przez wspólnoty i grupy w relacji z ich otoczeniem, oddziaływaniem przyrody i ich historią oraz zapewnia im poczucie tożsamości i ciągłości, przyczyniając się w ten sposób do wzrostu poszanowania dla różnorodności kulturowej oraz ludzkiej kreatywności.*

Ochotnicze Straże Pożarne na terenie gminy Namysłów organizują corocznie Gminne Zawody Strażackie. Zwycięzca zawodów bierze udział w Powiatowych Zawodach Strażackich.

Na terenie gminy Namysłów corocznie organizowane są dożynki. Dożynki to tradycyjne polskie święto wiejskie, które odbywa się zazwyczaj jesienią, w czasie zbiorów plonów, zwłaszcza zboża. To okazja do wspólnego świętowania i dziękczynienia za udane zbiory. Jednym z głównych elementów dożynek jest tzw. korowód dożynkowy, w którym biorą udział mieszkańcy wsi, często ubrani w tradycyjne stroje ludowe, niosąc wieńce złożone z plonów na cześć dobrej urody ziemi. Dożynki mają długą historię i stanowią ważny element kultury

i dziedzictwa wiejskiego w Polsce. Odróżniają się one w zależności od regionu, więc obchody mogą różnić się między różnymi częściami kraju¹⁵.

Święto Namysłowa, jest jedną z tradycji, dzięki której Mieszkańcy oraz Goście z ościennych miejscowości, mogą corocznie bawić się przy dobrej muzyce oraz ciekawych atrakcjach, przygotowanych przez Burmistrza Namysłowa, Gminę Namysłów oraz Namysłowski Ośrodek Kultury, przy współudziale Izby Regionalnej, Izby Techniki Młynarskiej oraz Biblioteki Publicznej w Namysłowie¹⁶.

5.3. Zabytki objęte prawnymi formami ochrony

Formami ochrony zabytków są: wpis do rejestru zabytków, wpis na Listę Skarbów Dziedzictwa, uznanie za pomnik historii, utworzenie parku kulturowego, ustalenia ochrony w miejscowym planie zagospodarowania przestrzennego albo w decyzji o ustaleniu lokalizacji inwestycji celu publicznego, decyzji o warunkach zabudowy, decyzji o zezwoleniu na realizację inwestycji drogowej, decyzji o ustaleniu lokalizacji linii kolejowej lub decyzji o zezwoleniu na realizację inwestycji w zakresie lotniska użytku publicznego.

Rozporządzenie Ministra Kultury i Dziedzictwa Narodowego z dnia 2 sierpnia 2018 r. w sprawie prowadzenia prac konserwatorskich, prac restauratorskich i badań konserwatorskich przy zabytku wpisanym do rejestru zabytków albo na Listę Skarbów Dziedzictwa oraz robót budowlanych, badań architektonicznych i innych działań przy zabytku wpisanym do rejestru zabytków, a także badań archeologicznych i poszukiwań zabytków (Dz.U. 2021 poz. 81)¹⁷ precyzuje wymagania względem osób prowadzących prace przy obiektach zabytkowych.

Rozporządzenie określa tryb wydawania pozwoleń na:

- prowadzenie prac konserwatorskich przy zabytku wpisanym do rejestru zabytków,
- prowadzenie prac konserwatorskich przy zabytku wpisanym na Listę Skarbów Dziedzictwa,
- prowadzenie prac restauratorskich przy zabytku wpisanym do rejestru zabytków,
- prowadzenie prac restauratorskich przy zabytku wpisanym na Listę Skarbów Dziedzictwa,
- prowadzenie robót budowlanych przy zabytku wpisanym do rejestru zabytków,
- prowadzenie badań konserwatorskich przy zabytku wpisanym do rejestru zabytków,

¹⁵ <https://namyslow.pl/5191/355/dozynki-gminy-namyslow-2023-relacja-fotograficzna.html> (dostęp: 09.02.2024 r.)

¹⁶ <https://namyslow.eu/8085/3590/dni-namyslowa-2023-juz-za-nami.html> (dostęp: 09.02.2024 r.)

¹⁷ zmienione Rozporządzeniem Ministra Kultury i Dziedzictwa Narodowego z dnia 28 sierpnia 2019 r. zmieniającym rozporządzenie w sprawie prowadzenia prac konserwatorskich, prac restauratorskich i badań konserwatorskich przy zabytku wpisanym do rejestru zabytków albo na Listę Skarbów Dziedzictwa oraz robót budowlanych, badań architektonicznych i innych działań przy zabytku wpisanym do rejestru zabytków, a także badań archeologicznych i poszukiwań zabytków.

- prowadzenie badań konserwatorskich przy zabytku wpisanym na Listę Skarbów Dziedzictwa,
- prowadzenie badań architektonicznych przy zabytku wpisanym do rejestru zabytków,
- przemieszczenie zabytku nieruchomego wpisanego do rejestru zabytków,
- trwałe przeniesienie zabytku ruchomego wpisanego do rejestru zabytków, z naruszeniem ustalonego tradycją wystroju wnętrza, w którym zabytek ten się znajduje,
- dokonywanie podziału zabytku nieruchomego wpisanego do rejestru zabytków,
- zmianę przeznaczenia zabytku wpisanego do rejestru zabytków lub sposobu korzystania z tego zabytku,
- umieszczanie na zabytku wpisanym do rejestru zabytków urządzeń technicznych, tablic reklamowych lub urządzeń reklamowych w rozumieniu art. 2 pkt 16b i 16c ustawy z dnia 27 marca 2003 r. o planowaniu i zagospodarowaniu przestrzennym, oraz napisów;
- prowadzenie badań archeologicznych;
- poszukiwanie ukrytych lub porzuconych zabytków ruchomych, w tym zabytków archeologicznych, przy użyciu wszelkiego rodzaju urządzeń elektronicznych i technicznych oraz sprzętu do nurkowania,
- wykonywanie robót budowlanych w otoczeniu zabytku;
- podejmowanie innych działań, które mogłyby prowadzić do naruszenia substancji lub zmiany wyglądu zabytku wpisanego do rejestru zabytków.

Rozporządzenie określa także dane i informacje, które powinny zawierać wnioski o wydanie ww. pozwoleń, dokumentacja dołączana do tych wniosków, niezbędna do ich rozpatrzenia, dane i informacje, które zawierają te pozwolenia oraz warunki, które mogą zostać w nich zastrzeżone, a także elementy, które zawiera dokumentacja prac konserwatorskich i prac restauratorskich prowadzonych przy zabytku ruchomym wpisanym do rejestru zabytków albo na Listę Skarbów Dziedzictwa oraz dokumentacja badań archeologicznych.

Wykaz zabytków nieruchomych z terenu gminy Namysłów wpisanych do rejestru zabytków przedstawiono w tabeli poniżej.

Tabela 3. Wykaz zabytków nieruchomych znajdujących się na terenie gminy Namysłów wpisanych do rejestru zabytków

Lp.	Miejscowość	Ulica	Nr adresu	Nazwa obiektu	Funkcja	Czas powstania	Nr rejestru	Data wpisu do rejestru
1.	Namysłów	Bolesława Chrobrego	26	zespół browaru	zespół - browar	1870 - 1910	A-43/2005 z 2005-10-19	19.10.2005
2.	Namysłów	Bolesława Chrobrego	22	nowa słodownia z suszarniami	słodownia	1870 - 1910	A-43/2005 z 2005-10-19	19.10.2005
3.	Namysłów	Bolesława Chrobrego	24	stara słodownia z warzelnią i suszarnią	słodownia	1870 - 1900	A-43/2005 z 2005-10-19	19.10.2005
4.	Namysłów	Bolesława Chrobrego	26	leżakownia i fermentownia	browar	1870 - 1910	A-43/2005 z 2005-10-19	19.10.2005
5.	Namysłów	Bolesława Chrobrego	26	maszynownia i magazyn beczek	browar	1870 - 1910	A-43/2005 z 2005-10-19	19.10.2005
6.	Namysłów	Bolesława Chrobrego	26	kompleks budynków pomocniczych	browar	1870 - 1910	A-43/2005 z 2005-10-19	19.10.2005
7.	Namysłów	Bolesława Chrobrego	26	budynek administracyjny	browar	1870 - 1910	A-43/2005 z 2005-10-19	19.10.2005
8.	Namysłów	Kolejowa	18A	d. magazyn	magazyn	1870 - 1910	A-43/2005 z 2005-10-19	19.10.2005
9.	Namysłów	Skwer Ks. Kardynała Stefana Wyszyńskiego	2	d. zespół klasztorny franciszkanów	zespół - kościół	XIII w.	A-680/63 z 1972-01-28	30.04.1963
10.	Namysłów	Skwer Ks. Kardynała	2	kościół, ob. parafialny pw. św. Franciszka z	kościół	XIV w.	A-680/63 z 1972-01-28	30.04.1963

Lp.	Miejscowość	Ulica	Nr adresu	Nazwa obiektu	Funkcja	Czas powstania	Nr rejestru	Data wpisu do rejestru
		Stefana Wyszyńskiego		Asyżu i św. Piotra z Alkantary				
11.	Namysłów	Skwer Ks. Kardynała Stefana Wyszyńskiego	2	klasztor, ob. plebania	klasztor	XIV w.	A-688/63 z 1963-10-16	30.04.1963
12.	Namysłów	Skwer Ks. Kardynała Stefana Wyszyńskiego	4	dom	budynek mieszkalny	XVI w.	A-688/63 z 1963-10-16	28.01.1958
13.	Namysłów	Oleśnicka	4	zespół szpitala miejskiego	zespół - szpital	1911 - 1912	A-2279/91 z 1991-09-12	12.09.1991
14.	Namysłów	Oleśnicka	4	szpital miejski	szpital	1911 - 1912	A-2279/91 z 1991-09-12	12.09.1991
15.	Namysłów	-	-	pawilon oddziału dziecięcego	szpital	1911 - 1912	A-2279/91 z 1991-09-12	12.09.1991
16.	Namysłów	-	-	budynek mieszkalno-warsztatowy	budynek mieszkalny	1911 - 1912	A-2279/91 z 1991-09-12	12.09.1991
17.	Namysłów	-	-	magazyn	magazyn	1911 - 1912	A-2279/91 z 1991-09-12	12.09.1991
18.	Namysłów	-	-	budynek prosektorium z kaplicą	kostnica	1911 - 1912	A-2279/91 z 1991-09-12	12.09.1991
19.	Namysłów	-	-	altana	inna budowla parkowa	1911 - 1912	A-2279/91 z 1991-09-12	12.09.1991

Lp.	Miejscowość	Ulica	Nr adresu	Nazwa obiektu	Funkcja	Czas powstania	Nr rejestru	Data wpisu do rejestru
20.	Namysłów	-	-	ogrodzenie z bramą	mur/ogrodzenie	1911 - 1912	A-2279/91 z 1991-09-12	12.09.1991
21.	Namysłów	-	-	park	park	1911 - 1912	A-2279/91 z 1991-09-12	12.09.1991
22.	Namysłów	-	-	miasto w granicach średniowiecznego założenia	miasto	data nieznana	A-367/52 z 1952-05-23	23.05.1952
23.	Namysłów	Bolesława Chrobrego	30A	zamek	zamek	1360 r.	A-904/64 z 1964-05-26	29.03.1949
24.	Namysłów	Bolesława Chrobrego	6	dom ¹⁸	budynek mieszkalny	data nieznana	A-273/58 z 1958-01-30	30.01.1958
25.	Namysłów	Kościelna	1	kościół parafialny pw. św. Piotra i Pawła	kościół	XV w.	A-603/59 z 1959-10-22	29.03.1949
26.	Namysłów	Krakowska	17	dom tzw. Burmistrzówka	budynek mieszkalny	XVIII w.	A-1987/73 z 1973-01-29	30.01.1958
27.	Namysłów	Obrońców Pokoju	24	dom	budynek handlowy/usługowy	poł. XIX w.	A-2183/89 z 1989-07-10	19.06.1989
28.	Namysłów	Oleśnicka	11	kaplica cmentarna pw. Świętej Trójcy	kaplica	1708 - 1709	A-965/65 z 1965-01-27	27.01.1965
29.	Namysłów	Piastowska	12	młyn	młyn	pocz. XX w.	A-210/2013 z 2013-11-26	26.11.2013

¹⁸ Wypis z księgi rejestru.

Lp.	Miejscowość	Ulica	Nr adresu	Nazwa obiektu	Funkcja	Czas powstania	Nr rejestru	Data wpisu do rejestru
30.	Namysłów	Rynek	12	dom	budynek mieszkalny	koniec XIX w.	A-2018/76 z 1976-06-26	26.06.1976
31.	Namysłów	Rynek	2	kamienica	kamienica	poł. XIX w.	A-272/2017 z 2017-04-27	27.04.2017
32.	Namysłów	Rynek	24	dom ¹⁹	budynek mieszkalny	XVI w.	A-277/58 z 1958-01-30	30.01.1958
33.	Namysłów	Rynek	28	ratusz	ratusz	XIV w.	A-939/64 z 1964-06-04	04.06.1964
34.	Namysłów	Rynek	3	dom ²⁰	budynek mieszkalny	XVI w.	A-265/58 z 1958-01-28	28.01.1958
35.	Namysłów	Rynek	4	dom ²¹	budynek mieszkalny	2. poł. XVIII w.	A-279/58 z 1958-01-30	30.01.1958
36.	Namysłów	Rynek	5	dom ²²	budynek mieszkalny	XVI w.	A-266/58 z 1958-01-28	28.01.1958
37.	Namysłów	Rynek	6	dom ²³	budynek mieszkalny	XVIII w.	A-276/58 z 1958-01-30	30.01.1958
38.	Namysłów	Rynek	7	kamienica	kamienica	XV w.	A-271/2017 z 2017-04-18	18.04.2017
39.	Namysłów	Rynek	8	kamienica	kamienica	poł. XIX w.	A-273/2017 z 2017-06-06	06.06.2017

¹⁹ Wypis z księgi rejestru.

²⁰ Wypis z księgi rejestru.

²¹ Wypis z księgi rejestru.

²² Wypis z księgi rejestru.

²³ Wypis z księgi rejestru.

Lp.	Miejscowość	Ulica	Nr adresu	Nazwa obiektu	Funkcja	Czas powstania	Nr rejestru	Data wpisu do rejestru
40.	Namysłów	Rynek	9	kamienica	kamienica	poł. XIX w.	A-278/2017 z 2017-09-05	05.09.2017
41.	Namysłów	Stanisława Staszica	4	dom ²⁴	budynek mieszkalny	XVI w.	A-275/58 z 1958-01-30	30.01.1958
42.	Namysłów	Stanisława Staszica	6	dom ²⁵	szkoła	XVI w.	A-274/58 z 1958-01-30	30.01.1958
43.	Namysłów	Staromiejska	29	kościół filialny pw. Niepokalanego Poczęcia Najświętszej Marii Panny	kościół	przełom XV/XVI w.	A-905/64 z 1964-05-26	26.05.1964
44.	Namysłów	-	-	szkoła ewangelicka, ob. dom	szkoła	1789 r.	A-914/64 z 1964-05-27	27.05.1964
45.	Namysłów	Bohaterów Warszawy	1	Brama Krakowska ²⁶	baszta	1390 r.	A-262/58 z 1958-01-28	28.01.1958
46.	Namysłów	Kościelna	1	figura św. Jana Nepomucena ²⁷	figura	1730 r.	A-271/58 z 1958-01-30	30.01.1958
47.	Namysłów	Kościelna	1	ogrodzenie z bramą ²⁸	brama	2. poł. XVI w.	A-267/58 z 1958-01-28	28.01.1958
48.	Namysłów	-	-	Park Północny	park	2. poł. XIX w.	A-56/81 z 1981-07-13	13.07.1981

²⁴ Wypis z księgi rejestru.

²⁵ Wypis z księgi rejestru.

²⁶ Wypis z księgi rejestru.

²⁷ Wypis z księgi rejestru.

²⁸ Wypis z księgi rejestru.

Lp.	Miejscowość	Ulica	Nr adresu	Nazwa obiektu	Funkcja	Czas powstania	Nr rejestru	Data wpisu do rejestru
49.	Namysłów	-	-	mury obronne z basztami	mur miejski	XIV - XV	A-255 z 1958-01-28, A-256 z 1958-01-28, A-257 z 1958-01-28, A-258 z 1958-01-28, A-259 z 1958-01-28, A-260 z 1958-01-28, A-263 z 1958-01-28, A-264 z 1958-01-28	28.01.1958
50.	Baldwinowice	-	-	spichlerz dworski	spichlerz (folwarczny/chłopski)	XIX w.	A-1626/66 z 1966-09-21	21.09.1966
51.	Baldwinowice	-	-	kościół filialny pw. Świętej Trójcy ²⁹	kościół	1414 r.	A-136 z 1954-11-24	24.11.1954
52.	Baldwinowice	-	-	park dworski	park	poł. XVIII w.	A-35/79 z 1979-01-22	22.01.1979
53.	Brzezinka	-	7	dwór	dwór	1818 r.	A-1050/65 z 1965-06-25	25.06.1965
54.	Brzezinka	-	-	spichlerz	spichlerz (folwarczny/chłopski)	1829 r.	A-1050/65 z 1965-06-25	25.06.1965
55.	Brzozowiec	-	25	dom	chałupa	1. poł. XIX w.	A-385/58 z 1958-06-15	15.06.1958
56.	Brzozowiec	-	65	dom	chałupa	XIX w.	A-387/58 z 1958-06-15	15.06.1958

²⁹ Wypis z księgi rejestru.

Lp.	Miejscowość	Ulica	Nr adresu	Nazwa obiektu	Funkcja	Czas powstania	Nr rejestru	Data wpisu do rejestru
57.	Brzozowiec	-	69a	dom	chałupa	XIX w.	A-386/58 z 1958-06-15	15.06.1958
58.	Brzozowiec	-	73	dom	chałupa	XIX w.	A-383/58 z 1958-06-15	15.06.1958
59.	Brzozowiec	-	74	dom	chałupa	1. poł. XIX w.	A-384/58 z 1958-06-15	15.06.1958
60.	Bukowa Śląska	-	49	kościół filialny pw. św. Jakuba Starszego	kościół	1786 r.	A-1102/66 z 1966-02-04	04.02.1966
61.	Bukowa Śląska	-	-	park	park	XIX w.	A-93/84 z 1984-01-26	26.01.1984
62.	Głuszyna	Kościelna	28	kościół parafialny pw. Wszystkich Świętych	kościół	1842 - 1844	A-219/2014 z 2014-09-10	10.09.2014
63.	Jastrzębie	-	-	zespół pałacowy	zespół - budynek administracyjny	XIX w.	A-1051/65 z 1965-06-10	10.06.1965
64.	Jastrzębie	Dworcowa	18	poczta, ob. dom	poczta	poł. XIX w.	A-1051/65 z 1965-06-10	10.06.1965
65.	Jastrzębie	Dworcowa	20	budynek administracyjny tzw. Willa	budynek administracyjny	1. poł. XX w.	A-1051/65 z 1965-06-10	14.07.1950
66.	Jastrzębie	Dworcowa	22	budynek mieszkalny	budynek mieszkalny	1. poł. XIX w.	A-1051/65 z 1965-06-10	10.06.1965
67.	Jastrzębie	Dworcowa	24	budynek d. inspektoratu	budynek administracyjny	1. poł. XIX w.	A-1051/65 z 1965-06-10	10.06.1965

Lp.	Miejscowość	Ulica	Nr adresu	Nazwa obiektu	Funkcja	Czas powstania	Nr rejestru	Data wpisu do rejestru
68.	Jastrzębie	-	-	park	park	XIX w.	A-43/80 z 1980-01-29	15.06.1958
69.	Jastrzębie	Dworcowa	20	oranżeria, ob. biura	oranżeria	XIX w.	A-1053/65 z 1965-06-10	10.06.1965
70.	Jastrzębie	Opolska	2	kościół filialny pw. św. Wawrzyńca	kościół	1826 r.	A-1104/66 z 1966-02-04	04.02.1966
71.	Jastrzębie	Opolska	8	kuźnia, ob. sklep	kuźnia	XIX w.	A-1052/65 z 1965-06-23	23.06.1965
72.	Józefków	-	12	dwór, ob. dom	dwór	1870 r.	A-2377/97 z 1997-08-11	11.08.1997
73.	Kamienna	-	20	kaplica grobowa	kaplica	1839 r.	A-2092/83 z 1983-02-18	18.02.1983
74.	Kamienna	-	25	kościół filialny pw. św. Jadwigi	kościół	1804 - 1805	A-1105/66 z 1966-02-04	04.02.1966
75.	Kowalowice	Główna	21	kościół parafialny pw. Niepokalanego Poczęcia Najświętszej Marii Panny	kościół	1868 - 1870	A-34/2004 z 2004-12-17	17.12.2004
76.	Kowalowice	Parkowa	5	park dworski	park	XIX w.	A-41/80 z 1980-01-29	29.01.1980
77.	Krasowice	-	18	kościół ewangelicki, ob. rzymskokatolicki filialny pw. Matki	kościół	1620 r.	A-911/64 z 1964-05-26	26.05.1964

Lp.	Miejscowość	Ulica	Nr adresu	Nazwa obiektu	Funkcja	Czas powstania	Nr rejestru	Data wpisu do rejestru
				Boskiej Częstochowskiej				
78.	Ligota Książęca	-	66	dom	budynek mieszkalny	1900 r.	A-2306/92 z 1992-11-04	04.11.1992
79.	Ligota Książęca	-	68	kościół parafialny pw. Wniebowzięcia Najświętszej Marii Panny ³⁰	kościół	1844 r.	A-400/58 z 1958- 06-16	16.06.1958
80.	Michalice	-	16a	kościół parafialny pw. św. Michała Archanioła ³¹	kościół	1614 r.	A-137 z 1954-11- 24	24.11.1954
81.	Mikowice	-	-	park	park	XIX w.	A-69/81 z 1981- 08-18	31.05.1950
82.	Minkowskie	-	69	pałac	pałac	1765 - 1784	A-902/64 z 1964- 05-26	14.07.1950
83.	Minkowskie	-	69	stajnia	stajnia	data nieznana	A-902/64 z 1964- 05-26	26.05.1964
84.	Minkowskie	-	-	park	park	XVIII w.	A-57/81 z 1981- 07-13	31.05.1950
85.	Pawłowice Namysłowskie	-	9	park pałacowy	park	poł. XIX w.	A-60/81 z 1981- 07-15	15.07.1981
86.	Przeczów	-	31	kościół parafialny pw.	kościół	1864 r.	A-55/2007 z 2007-08-31	31.08.2007

³⁰ Wypis z księgi rejestru.

³¹ Wypis z księgi rejestru.

Lp.	Miejscowość	Ulica	Nr adresu	Nazwa obiektu	Funkcja	Czas powstania	Nr rejestru	Data wpisu do rejestru
				Najświętszego Serca Pana Jezusa				
87.	Przeczów	-	32	plebania	plebania	2. poł. XIX w.	A-255/2016 z 2016-08-08	08.08.2016
88.	Przeczów	-	55	pałac	pałac	1880 r.	A-187/88 z 1988-11-07	07.11.1988
89.	Przeczów	-	31	mauzoleum, ob. kaplica przedpogrzebowa	mauzoleum	1. poł. XIX w.	A-58/2007 z 2007-12-31	31.12.2007
90.	Przeczów	-	31	cmentarz	cmentarz rzymskokatolicki	1864 r.	A-55/2007 z 2007-08-31	31.08.2007
91.	Przeczów	-	-	park przypałacowy	park	koniec XIX w.	A-187/88 z 1988-11-07	07.11.1988
92.	Rychnów	-	-	zespół pałacowy	zespół - pałac	1781 r.	A-915/64 z 1964-05-27	27.05.1964
93.	Rychnów	-	74	stary pałac, ob. dom ³²	pałac	1800 r.	A-915/64 z 1964-05-27	15.06.1958
94.	Rychnów	-	76	dom ogrodnika	domek dozorczy	1830 r.	A-915/64 z 1964-05-27	27.05.1964
95.	Rychnów	-	-	spichlerz	spichlerz (folwarczny/chłopski)	1800 r.	A-915/64 z 1964-05-27	27.05.1964
96.	Rychnów	-	-	stajnia	stajnia	1800 r.	A-915/64 z 1964-05-27	27.05.1964

³² Wypis z księgi rejestru.

Lp.	Miejscowość	Ulica	Nr adresu	Nazwa obiektu	Funkcja	Czas powstania	Nr rejestru	Data wpisu do rejestru
97.	Rychnów	-	-	pałac	pałac	1781 r.	A-915/64 z 1964-05-27	27.05.1964
98.	Rychnów	-	-	park	park	XIX w.	A-42/80 z 1980-01-29	29.01.1980
99.	Rychnów	-	4b	kościół parafialny pw. św. Jana Chrzciciela	kościół	XVI w.	A-903/64 z 1964-05-26	26.05.1964
100.	Smarchowice Wielkie	-	-	park pałacowy	park	4. ćw. XVIII w.	A-40/80 z 1980-01-29	29.01.1980
101.	Smarchowice Śląskie	Zabytkowa	13a	kościół ewangelicki, ob. rzymskokatolicki filialny pw. Podwyższenia Świętego Krzyża ³³	kościół	1610 r.	A-135/54 z 1954-11-25	25.11.1954
102.	Smogorzów	Główna	65	kościół parafialny pw. św. Jana Chrzciciela	kościół	XIX w.	A-1108/66 z 1966-02-05	05.02.1966
103.	Woskowice Małe	Kościelna	2	kościół parafialny pw. św. Wawrzyńca	kościół	1. poł. XVIII w.	A-918/64 z 1964-05-29	13.11.1959
104.	Woskowice Małe	Pałacowa	18	pałac, ob. Ośrodek Leczenia Odwykowego	pałac	przełom XVIII/XIX w.	A-1054/65 z 1965-06-25	25.06.1965

³³ Wypis z księgi rejestru.

Lp.	Miejscowość	Ulica	Nr adresu	Nazwa obiektu	Funkcja	Czas powstania	Nr rejestru	Data wpisu do rejestru
105.	Woskowice Małe	-	8	budynek mieszkalny	budynek mieszkalny	XIX w.	A-1055/65 z 1965-06-10	10.06.1965
106.	Woskowice Małe	-	-	park	park	XIX w.	A-58/81 z 1981-07-13	13.07.1981
107.	Ziemielowice	-	12a	pałac	pałac	1898 r.	A-2071/81 z 1981-11-04	04.11.1981
108.	Ziemielowice	-	12d	prezbiterium, ob. kościół filialny pw. św. Marii Magdaleny ³⁴	kościół	2. poł. XIV w.	A-660/60 z 1960-02-19	19.02.1960
109.	Ziemielowice	-	-	park	park	4. ćw. XIX w.	A-39/80 z 1980-02-07	07.02.1980
110.	Łączany	-	6	pałac	pałac	koniec XIX w.	A-2026/77 z 1977-03-10	10.03.1977
111.	Łączany	-	-	park	park	pocz. XIX w.	A-34/78 z 1978-11-17	17.11.1978

Źródło: <https://dane.gov.pl/pl/dataset/1130,rejestr-zabytkow-nieruchomych> (dostęp: 09.02.2024 r.)

³⁴ Wypis z księgi rejestru.

5.4. Zabytki w gminnej ewidencji zabytków

Zgodnie z ustawą o ochronie zabytków i opiece nad zabytkami z dnia 23 lipca 2003 r. (Dz.U. 2022 poz. 840 ze zm.) oraz rozporządzeniem Ministra Kultury i Dziedzictwa Narodowego z dnia 26 maja 2011 r. w sprawie prowadzenia rejestru zabytków, krajowej, wojewódzkiej i gminnej ewidencji zabytków oraz krajowego wykazu zabytków skradzionych lub wywiezionych za granicę niezgodnie z prawem³⁵, ewidencja jest prowadzona w formie zbioru kart adresowych zabytków nieruchomych z terenu gmin.

W gminnej ewidencji zabytków powinny być ujęte:

1. zabytki nieruchome wpisane do rejestru;
2. inne zabytki nieruchome znajdujące się w wojewódzkiej ewidencji zabytków;
3. inne zabytki nieruchome wyznaczone przez wójta (burmistrza, prezydenta miasta) w porozumieniu z wojewódzkim konserwatorem zabytków.

Głównym celem prowadzenia ewidencji zabytków jest zebranie i opracowanie najistotniejszych informacji o obiektach zabytkowych niezbędnych do prowadzenia planowej polityki konserwatorskiej w zakresie:

- wpisów do rejestru zabytków;
- współpracy konserwatora przy opracowywaniu miejscowych planów zagospodarowania przestrzennego;
- prac remontowo – budowlanych;
- dofinansowania prac konserwatorskich;
- przygotowywaniu szczegółowej dokumentacji obiektów dziedzictwa kulturowego.

Na terenie gminy Namysłów obowiązują miejscowe plany zagospodarowania przestrzennego, w których zawarte zostały ustalenia dotyczące zasad ochrony dziedzictwa kulturowego i zabytków oraz dóbr kultury współczesnej. Zapisy dotyczące ochrony terenów i obiektów środowiska kulturowego uwzględniają miejscowe plany zagospodarowania przestrzennego przedstawione w poniższej tabeli.

³⁵ zmienione obwieszczeniem Ministra Kultury, Dziedzictwa Narodowego i Sportu z dnia 20 listopada 2020 r. w sprawie ogłoszenia jednolitego tekstu rozporządzenia Ministra Kultury i Dziedzictwa Narodowego w sprawie prowadzenia rejestru zabytków, krajowej, wojewódzkiej i gminnej ewidencji zabytków oraz krajowego wykazu zabytków skradzionych lub wywiezionych za granicę niezgodnie z prawem (Dz.U. 2021 poz. 56)

Tabela 4. Miejscowe Plany Zagospodarowania Przestrzennego Gminy Namysłów

Lp.	Tytuł uchwały	Nr uchwały	Data podjęcia	Publikacja w Dz. Urz. Woj. Op.
1.	Miejscowy plan zagospodarowania przestrzennego wsi Minkowskie, Żaba Duża	XXIII/343/01	16.01.2001 r.	nr 24, poz. 117 z 03.04.2001 r.
2.	Miejscowy plan zagospodarowania przestrzennego wsi Mikowice, Ligota Książęca, Brzozowiec	XXIII/344/01	16.01.2001 r.	nr 39, poz. 255 z 17.05.2001 r.
3.	Miejscowy plan zagospodarowania przestrzennego wsi Przeczów, Niwki, Krasowice	XXIII/346/01	16.01.2001 r.	nr 40, poz. 264, z 18.05.2001 r.
4.	Miejscowy plan zagospodarowania przestrzennego wsi Bukowa Śląska, Baldwinowice, Woskowice Małe, Igłowice	XXIII/348/01	16.01.2001 r.	nr 24, poz. 118 z 3.04.2001r.
5.	Zmiana miejscowych planów zagospodarowania przestrzennego obowiązujących na terenie Gminy Namysłów	XXV/308/14	27.03.2014 r.	poz. 1094 z 11.04.2014 r.
6.	Zmiana miejscowych planów zagospodarowania przestrzennego obowiązujących na terenie Gminy Namysłów	191/VII/16	19.05.2016 r.	poz. 1204, z 03.06.2016 r.
7.	Zmiana miejscowych planów zagospodarowania przestrzennego obowiązujących na terenie Gminy Namysłów	192/VII/16	19.05.2016 r.	poz. 1205, z 3.06.2016 r.
8.	Zmiana miejscowego planu zagospodarowania przestrzennego wsi Nowy Folwark, Jastrzębie	269/VII/16	26.09.2016 r.	poz. 2053, z 10.10.2016 r.
9.	Miejscowy plan zagospodarowania przestrzennego wsi Nowy Folwark	534/VII/16	30.11.2016 r.	poz. 2730, z 14.12.2016 r.
10.	Miejscowy plan zagospodarowania przestrzennego wsi Barzyna	535/VII/16	30.11.2016 r.	poz. 2730, z 14.12.2016 r.
11.	Miejscowy plan zagospodarowania przestrzennego wsi Bukowa Śląska	675/VII/17	16.06.2017 r.	poz. 1717 z 27.06.2017 r.
12.	Miejscowy plan zagospodarowania przestrzennego wsi Rychnów	676/VII/17	16.06.2017 r.	poz. 1718, z 27.06.2017 r.

Lp.	Tytuł uchwały	Nr uchwały	Data podjęcia	Publikacja w Dz. Urz. Woj. Op.
13.	Miejscowy plan zagospodarowania przestrzennego wsi Woskowice Małe	677/VII/17	16.06.2017 r.	poz. 1762, z 30.06.2017 r.
14.	Miejscowy plan zagospodarowania przestrzennego wsi Igłowice	678/VII/17	16.06.2017 r.	poz. 1763, z 30.06.2017 r.
15.	Miejscowy plan zagospodarowania przestrzennego wsi Baldwinowice	679/VII/17	16.06.2017 r.	poz. 1764, z 30.06.2017 r.
16.	Zmiana miejscowego planu zagospodarowania przestrzennego wsi Przeczów, Niwki, Krasowice	692/VII/17	10.08.2017 r.	poz. 2123, z 24.08.2017 r.
17.	Zmiana miejscowego planu zagospodarowania przestrzennego wsi Minkowskie, Żaba Duża	693/VII/17	10.08.2017 r.	poz. 2124, z 24.08.2017 r.
18.	Miejscowy plan zagospodarowania przestrzennego wsi Krasowice	694/VII/17	10.08.2017 r.	poz. 2125 z 24.08.2017 r.
19.	Miejscowy plan zagospodarowania przestrzennego wsi Smarchowice Śląskie	695/VII/17	10.08.2017 r.	poz. 2126, z 24.08.2017 r.
20.	Zmiana miejscowych planów zagospodarowania przestrzennego obowiązujących na terenie Gminy Namysłów	696/VII/17	10.08.2017 r.	poz. 2127, z 24.08.2017 r.
21.	Zmiana miejscowego planu zagospodarowania przestrzennego wsi Woskowice Małe	63/VIII/19	28.03.2019 r.	poz. 1566, z 19.04.2019 r.
22.	Miejscowy plan zagospodarowania przestrzennego wsi Objazda	93/VIII/19	24.06.2019 r.	poz. 2438, z 16.07.2019 r.
23.	Miejscowy plan zagospodarowania przestrzennego wsi Michalice	94/VIII/19	24.06.2019 r.	poz. 2439, z 16.07.2019 r.
24.	Zmiana miejscowego planu zagospodarowania przestrzennego wsi Bukowa Śląska	115/VIII/19	29.07.2019 r.	poz. 2604, z 19.08.2019 r.
25.	Zmiana miejscowych planów zagospodarowania przestrzennego obowiązujących na terenie Gminy Namysłów	116/VIII/19	29.07.2019 r,	poz. 2605, z 19.08.2019 r.

Lp.	Tytuł uchwały	Nr uchwały	Data podjęcia	Publikacja w Dz. Urz. Woj. Op.
26.	Miejscowy plan zagospodarowania przestrzennego wsi Jastrzębie	146/VIII/19	24.10.2019 r.	poz. 3524, z 13.11.2019 r.
27.	Zmiana miejscowych planów zagospodarowania przestrzennego obowiązujących na terenie Gminy Namysłów	164/VIII/19	28.11.2019 r.	poz. 4165, z 24.12.2019 r.
28.	Zmiana miejscowych planów zagospodarowania przestrzennego obowiązujących na terenie Gminy Namysłów	317/VIII/20	24.09.2020 r.	poz. 2818 z 16.10.2020 r.
29.	Miejscowy plan zagospodarowania przestrzennego wsi Józefków	318/VIII/20	24.09.2020 r.	poz. 2819 z 16.10.2020 r.
30.	Zmiana miejscowych planów zagospodarowania przestrzennego obowiązujących na terenie Gminy Namysłów	358/VIII/20	28.12.2020 r.	poz. 675 z dnia 8.03.2021 r
31.	Miejscowy plan zagospodarowania przestrzennego miasta Namysłów	384/VIII/21	11.02.2021 r.	poz. 702 z dnia 10.03.2021 r.
32.	Miejscowy plan zagospodarowania przestrzennego miasta Namysłów	426/VIII/21	27.05.2021 r.	poz. 1522 z dnia 8.06.2021 r.
33.	Miejscowy plan zagospodarowania przestrzennego miasta Namysłów	453/VIII/21	2.11.2021 r.	poz. 2911 z dnia 23.11.2021 r.
34.	Zmiana miejscowego planu zagospodarowania przestrzennego wsi Głuszyna i Brzezinka	477/VIII/21	30.12.2021 r.	poz. 86 z dnia 10.01.2022 r.
35.	Zmiana miejscowego planu zagospodarowania przestrzennego wsi Kowalowice	595/VIII/22	26.05.2022 r.	poz. 1623 z dnia 2.06.2022 r.
36.	Zmiana miejscowego planu zagospodarowania przestrzennego wsi Pawłowice Namysłowskie i Smogorzów	594/VIII/22	26.05.2022 r.	poz. 1622 z dnia 2.06.2022 r.
37.	Zmiana miejscowego planu zagospodarowania przestrzennego wsi Minkowskie, Żaba Duża	636/VIII/22	30.06.2022 r.	poz. 1996 z dnia 2.06.2022 r.
38.	Zmiana miejscowych planów zagospodarowania przestrzennego obowiązujących na terenie Gminy Namysłów	635/VIII/22	30.06.2022 r.	poz. 1995 z dnia 2.06.2022 r.

Lp.	Tytuł uchwały	Nr uchwały	Data podjęcia	Publikacja w Dz. Urz. Woj. Op.
39.	Zmiana miejscowego planu zagospodarowania przestrzennego miasta Namysłów	634/VIII/22	30.06.2022 r.	poz. 1994 z dnia 2.06.2022 r.
40.	Zmiana miejscowych planów zagospodarowania przestrzennego obowiązujących na terenie Gminy Namysłów	688/VIII/22	25.08.2022 r.	poz. 2319 z dnia 2.06.2022 r.

Źródło: Urząd Miejski w Namysłowie

Zgodnie z art. 39, ust.3 ustawy z dnia 7 lipca 1994 r. Prawo budowlane (Dz.U. 2023 poz. 682 ze zm.), w stosunku do obiektów budowlanych oraz obszarów niewpisanych do rejestru zabytków, a ujętych w gminnej ewidencji zabytków, pozwolenie na budowę lub rozbiórkę obiektu budowlanego wydaje organ administracji architektoniczno-budowlanej w uzgodnieniu z wojewódzkim konserwatorem zabytków. Wojewódzki konserwator zabytków jest obowiązany zająć stanowisko w sprawie wniosku o pozwolenie na budowę lub rozbiórkę obiektów budowlanych, w terminie 30 dni od dnia jego doręczenia. Niezajęcie stanowiska w tym terminie uznaje się, jako brak zastrzeżeń do przedstawionych we wniosku rozwiązań projektowych.

Zgodnie z art. 67, ust.1 ww. ustawy, jeżeli nieużytkowany lub niewykończony obiekt budowlany nie nadaje się do remontu, odbudowy lub wykończenia, organ nadzoru budowlanego wydaje decyzję nakazującą właścicielowi lub zarządcy rozbiórkę tego obiektu i uporządkowanie terenu oraz określającą terminy przystąpienia do tych robót i ich zakończenia. W stosunku do obiektów budowlanych niewpisanych do rejestru zabytków, a objętych ochroną konserwatorską na podstawie miejscowego planu zagospodarowania przestrzennego, organ nadzoru budowlanego wydaje ww. decyzję po uzgodnieniu z wojewódzkim konserwatorem zabytków. Wojewódzki konserwator zabytków jest obowiązany zająć stanowisko w terminie 30 dni. Niezajęcie stanowiska w tym terminie uznaje się za uzgodnienie.

5.5. Zabytki o najwyższym znaczeniu dla Gminy

Najwyższe znaczenie dla Gminy Namysłów mają zabytki wpisane do rejestru zabytków. Poniżej scharakteryzowano te obiekty.

Zespół browaru w Namysławie

Powstanie Zespołu browaru datuje się na lata 1870-1910. Zespół browaru składa się z: nowej słodowni z suszarniami, starej słodowni z warzelnią i suszarnią, leżakowni i fermentowni, maszynowni i magazynu beczek, kompleksu budynków pomocniczych, budynku administracyjnego oraz dawnego magazynu. Kompleks obiektów zlokalizowanych w północno-zachodniej części miasta rozdzielony jest drogą, która jest osią komunikacyjną zakładu. Leżakownia i fermentowania oraz budynki pomocnicze są obiektami jedno i dwukondygnacyjnymi, częściowo przebudowanymi, o zróżnicowanych bryłach, gładko tynkowane, ze skromną, ceglana dekoracją architektoniczną. Natomiast zlokalizowane we wschodniej części są: czterokondygnacyjny budynek administracyjny, który przylega do zamku oraz pięciokondygnacyjne: stara i nowa słodownia z suszarniami. Budynek dawnego magazynu wzniesiony jest w rzucie zbliżonym do kwadratu, czterokondygnacyjny z płaskim dachem. Magazyn ten jest murowany z cegły ceramicznej, ze skromną neogotycką dekoracją

architektoniczną. Obecnie obiekt ten jest użytkowany jako sklep. Ogólny stan techniczny zespołu jest zadowalający³⁶.

Rysunek 12. Zespół browaru w Namysłowie



³⁶ Program Opieki nad Zabytkami Gminy Namysłów na lata 2018-2021 załącznik do uchwały nr 96/VIII/19 Rady Miejskiej w Namysłowie z dnia 24 czerwca 2019 r.



Źródło: *Program Opieki nad Zabytkami Gminy Namysłów na lata 2018-2021* załącznik do uchwały nr 96/VIII/19 Rady Miejskiej w Namysławie z dnia 24 czerwca 2019 r.

Dawny Zespół klasztorny franciszkanów w Namysławie

Zespół składający się z kościoła par. pw. św. Franciszka z Asyżu i św. Piotra z Alkantary oraz klasztoru powstał w XIII-XIV w. Kościół jest murowany z cegły, ma kształt pseudobazyliki z trójprzęsłową nawą główną. Dwa wschodnie przęsła sklepione są krzyżowo. W nawach bocznych znajdują się rzędy kaplic z emporami, sklepionymi krzyżowo i kolebkowo z lunetami. Prezbiterium natomiast jest niższe, trójprzęsłowe, sklepione krzyżowo-żebrowo z gurtami. Korpus kościoła jest oskarpowany z dachem 4-spadowym nad prezbiterium wielopłociowym. Obok kościoła zlokalizowany jest dawny klasztor, który powstał ok. 1675 r. Dawny klasztor funkcjonował już jako szpital oraz magazyn, obecnie jest to plebania³⁷.

³⁷ Program Opieki nad Zabytkami Gminy Namysłów na lata 2018-2021 załącznik do uchwały nr 96/VIII/19 Rady Miejskiej w Namysławie z dnia 24 czerwca 2019 r.

Rysunek 13. Kościół par. pw. św. Franciszka z Asyżu i św. Piotra z Alkantary



Źródło: <https://polska-org.pl/5882895,foto.html> (dostęp: 12.02.2024 r.)

Dom nr 4 na Skwerze Ks. Kardynała Stefana Wyszyńskiego w Namysłowie

Dom z XVI w. zlokalizowany przy Dawnym Zespole klasztornym franciszkanów w Namysłowie.

Rysunek 14. Dom nr 4 na Skwerze ks. Kardynała Stefana Wyszyńskiego w Namysłowie



Źródło: <https://www.google.pl/maps/> (dostęp: 12.02.2024 r.)

Zespół szpitala miejskiego w Namysłowie

Zespół szpitala miejskiego w Namysłowie powstał w latach 1911-1912 i składa się z: budynku szpitala, budynku prosektorium z kaplicą, pawilonu oddziału dziecięcego, budynku mieszkalno-warsztatowego, altany, magazynu, ogrodzenia z bramą i założenia parkowego z drzewostanem. Budynek jest murowany z cegły, rozczłonowany, o zwartej bryle i korytarzowym układzie wewnątrz, z dwiema klatkami schodowymi. Założenie parkowe to aleja prowadząca do jednokondygnacyjnego budynku prosektorium z kaplicą, krytym wysokim dachem wielospadowym. Równoległe do dwukondygnacyjnego budynku mieszkalno-warsztatowego położony jest pawilon oddziału dziecięcego. Pawilon jest murowany z cegły, z tynkowanymi elementami dekoracyjnymi. Wszystkie budynki wchodzące w skład Zespołu szpitala miejskiego w Namysłowie są w dobrym stanie technicznym, a obiekt użytkowany zgodnie z przeznaczeniem³⁸.

Rysunek 15. Zespół szpitala miejskiego w Namysłowie



Źródło: <https://visit.namyslow.pl/57-powiatnamyslowski-szpital-w-namyslowie> (dostęp: 12.02.2024 r.)

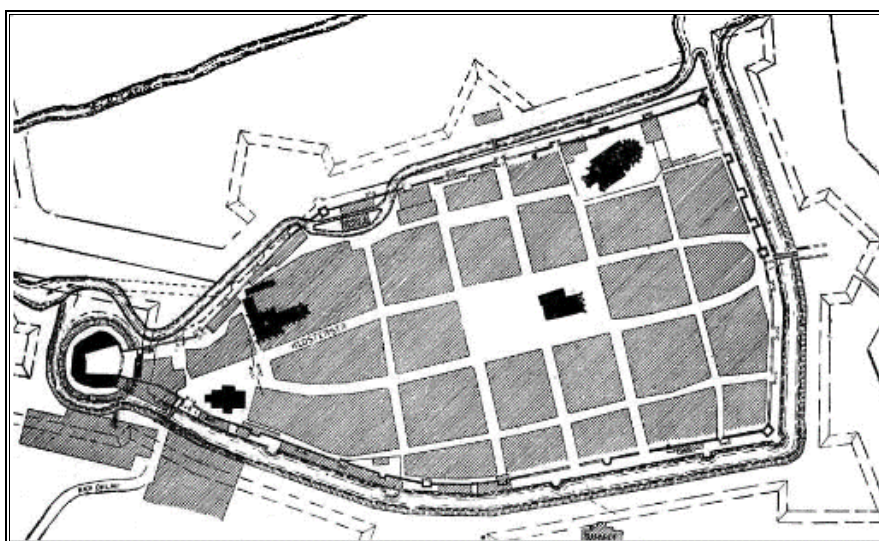
Miasto w granicach średniowiecznego założenia

W średniowiecznym planie urbanistycznym miasta, które ma kształt wydłużonego na osi wschód-zachód czworoboku, założono układ przestrzenny, zwężający się ku zachodowi. W centrum tego układu umieszczono prostokątny rynek, z którego wychodziło łącznie 10 ulic. W najstarszej części miasta kluczowe znaczenie mają różne budowle i kompleksy

³⁸ Program Opieki nad Zabytkami Gminy Namysłów na lata 2018-2021 załącznik do uchwały nr 96/VIII/19 Rady Miejskiej w Namysłowie z dnia 24 czerwca 2019 r.


architektoniczne. Na zachodzie znajduje się zamek oraz kompleks klasztorny franciszkanów. Na wschodzie natomiast zlokalizowany jest ratusz, a w północno-wschodnim narożniku imponujący kościół parafialny. Miasto było otoczone pierścieniem obronnych murów, wyposażonych w baszty i dwie bramy: od strony wschodniej ul. Krakowska, a od strony zachodniej ul. Wrocławska, która została zlikwidowana w 1863 roku. Mury miejskie są dobrze zachowane, częściowo zostały zrekonstruowane, szczególnie po stronie południowej, gdzie część z nich została wkomponowana w późniejsze budynki mieszkalne³⁹.

Rysunek 16. Plan Namysłowa z zaznaczonymi fortyfikacjami miejskimi według K. Bimler, Die Schlesischen Massiven Wehrbauten, 1940



Źródło: Program Opieki nad Zabytkami Gminy Namysłów na lata 2018-2021 załącznik do uchwały nr 96/VIII/19 Rady Miejskiej w Namysłowie z dnia 24 czerwca 2019 r.

Rysunek 17. Miasto w granicach średniowiecznego założenia



³⁹ Program Opieki nad Zabytkami Gminy Namysłów na lata 2018-2021 załącznik do uchwały nr 96/VIII/19 Rady Miejskiej w Namysłowie z dnia 24 czerwca 2019 r.



Źródło: <https://zabytek.pl/> (dostęp: 12.02.2024 r.)

Zamek w Namysłowie

Pierwsze wzmianki o istnieniu zamku w Namysłowie pochodzą z 1312 r. Budowę obecnego rozpoczęto ok. 1360 r. na polecenie cesarza Karola IV Luksemburskiego. Zamek w stylu gotyckim wybudowano na niewielkim wzniesieniu. Pierwotnie otoczony był fosą, którą usunięto w XIX w. W pierwszej połowie XVI w. zamek przejęła Rada Miejska Wrocławia, na polecenie której nastąpiła jego przebudowa. Z tego okresu pochodzi brama wjazdowa z przedmurzem i mostem. Przez wieki, zamek miał wielu właścicieli m.in. Zakon Krzyżacki, który kupił go w 1703 r. i władał nim do 1810 r. Od końca XIX w. był własnością rodziny Haselbach, która odkupiła go od miasta wraz z browarem zamkowym. Na dziedzińcu znajduje się późnorenesansowa studnia z około 1600 r. Obecnie, zamek jest w posiadaniu Grupy Żywiec S.A. i nie jest dostępny dla zwiedzających⁴⁰.

⁴⁰ <https://namyslow.eu/6381/zamek-i-browar-w-namyslowie.html> (dostęp: 12.02.2024 r.)

Rysunek 18. Zamek w Namysłowie



Źródło: <https://namyslow.eu/6381/zamek-i-browar-w-namyslowie.html> (dostęp: 12.02.2024 r.)

Dom nr 6 na ulicy Bolesława Chrobrego w Namysłowie

Dom nr 6 na ul. Bolesława Chrobrego w Namysłowie to dom mieszkalny zbudowany z cegły, który powstał w XIX w.

Rysunek 19. Dom nr 6 na ulicy Bolesława Chrobrego w Namysłowie



Źródło: <https://zabytek.pl/pl/obiekty/g-244706> (dostęp: 12.02.2024 r.)

Kościół parafialny pw. św. Piotra i Pawła w Namysłowie

Kościół pw. św. Apostołów Piotra i Pawła przy ul. Kościelnej to największy z kościołów na Namysłowskiej Ziemi. Pierwsza wzmianka na temat tego obiektu sakralnego pochodzi z 1312 r. Kościół posiada cechy stylu i układu gotyckiego, murowany z cegły, z użyciem materiału kamiennego. Od strony zachodniej wznosi się wieża opatrzona hełmem przy korpusie. Wejście główne do świątyni znajduje się w zachodniej części, a mniejsze wejście boczne od strony południowej. Drzwi do budowli znajdują się także przy wejściu na chór, za prezbiterium oraz w zakrystii. Kościół jest budowlą halową z trzema nawami, sześcioprzęsłową z licznymi kaplicami od strony północnej i południowej. Na placu przed kościołem usytuowana jest figura

św. Jana Nepomucena, która przed II wojną światową znajdowała się na rynku, ale w czasie wojny, gdy hitlerowcy chcieli ją zniszczyć, katolicy przenieśli ją i ustawili koło kościoła⁴¹.

Rysunek 20. Kościół parafialny pw. św. Piotra i Pawła w Namysłowie



Źródło: <https://visit.namyslow.pl/54-powiatnamyslowski-kosciol-pw-sw-sw-piotra-i-pawla-w-namyslowie> (dostęp: 12.02.2024 r.)

Dom tzw. Burmistrzówka na ulicy Krakowskiej 17 w Namysłowie

Burmistrzówka zlokalizowana jest w pobliżu Bramy Krakowskiej. Kamienicę tą wybudowano w XVIII wieku. Jest to piętrowy budynek, połączony z murami miejskimi o kondygnację wyższym skrzydłem poprzecznym. Główna część budynku usytuowana szczytowo posiada zaokrąglone narożniki, od strony zachodniej zaś na pierwszym piętrze znajduje się przypora. Główna elewacja jest czteroosiowa, z przekształconym po latach przyziemem. Okna zdobione są obramieniami listwowymi, uszatymi. W półszczytce znajdują się okienka kuliste. Dachy na budynku są konstrukcji naczółkowej⁴².

⁴¹ <https://namyslow.eu/6358/obiekty-sakralne-w-namyslowie.html> (dostęp: 12.02.2024 r.)

⁴² <https://zabytek.pl/pl/obiekty/g-254294> (dostęp: 12.02.2024 r.)

Rysunek 21. Dom tzw. Burmistrzówka na ulicy Krakowskiej 17 w Namysłowie




Źródło: <https://zabytek.pl/pl/obiekty/g-254294> (dostęp: 12.02.2024 r.)

Dom nr 24 na ulicy Obrońców Pokoju w Namysłowie

W 1846 roku w pobliżu Bramy Krakowskiej w Namysłowie zbudowano siedzibę bractwa strzeleckiego, zlokalizowaną na terenie, gdzie wcześniej znajdowała się część wschodniego fragmentu murów miejskich. Z biegiem czasu ten budynek został przekształcony w hotel – do 1945 roku funkcjonował pod nazwą Grimm's Hotel, a obecnie jest znany jako Hotel Polonia. Między 1925, a 1935 rokiem dokonano przebiccia nowego przejścia przez budynek hotelowy, łączącego ulice Obrońców Pokoju i Bohaterów Warszawy⁴³.

⁴³ <https://zabytek.pl/> (dostęp: 12.02.2024 r.)

Rysunek 22. Dom nr 24 na ulicy Obrońców Pokoju w Namysłowie



Źródło: <https://www.google.pl/maps/> (dostęp: 12.02.2024 r.)

Kaplica cmentarna pw. Świętej Trójcy w Namysłowie

Kaplica cmentarna pw. Świętej Trójcy w Namysłowie zlokalizowana jest na skrzyżowaniu dróg prowadzących z Namysłowa do Wilkowa, Kowalowic i Idzikowic. Została ona wybudowana w latach 1708-1709 z inicjatywy starosty namysłowskiego, Franciszka Maurycego Wagnera. Początkowo pełniła ona funkcję kaplicy cmentarnej. Obok niego znajdowała się niewielka nekropolia, przeznaczona dla czeladzi komandorii zakonu krzyżackiego, która miała siedzibę na zamku. Ten cmentarz był w użyciu aż do pierwszej połowy XIX wieku. Kaplica została zbudowana w stylu barokowym z użyciem cegły, a elewacje pokryto tynkiem. Nawę, dwukrotnie szerszą i wyższą od prezbiterium, pokrywają różne rodzaje sklepień: kopułowe dla prezbiterium i kolebkowe z lunetami dla nawy. Prędsionek, umieszczony po stronie zachodniej, został dobudowany na przełomie XVIII i XIX wieku.

Rysunek 23. Kaplica cmentarna pw. Świętej Trójcy w Namysłowie



Źródło: <https://zabytek.pl/pl/obiekty/g-263608> (dostęp: 12.02.2024 r.)

Młyn w Namysłowie

Muzeum Techniki Młynarskiej znajduje się przy ul. Piastowskiej. Pierwsze wzmianki na temat młyna miejskiego pochodzą z XIV wieku. Pierwotnie młyn znajdował się w obrębie murów miasta. Wraz z rozwojem Namysłowa, w 1418 roku młyn został przeniesiony poza system obronny miasta, tj. w miejsce, które w średniowieczu nazwane było „wyspą młyńską”. Był to młyn z czterema kołami wodnymi, zasilany wodami z dopływu Widawy zwanego odtąd Młynówką, który miał zboże na potrzeby miasta. Część dochodów uzyskanych z mielenia mąki przeznaczona była na remonty i utrzymanie zamku miejskiego. Dziś młyn jest młynem elektrycznym, składa się z dwóch części. W pierwszej, tzw. dydaktycznej, znajdują się sale do zajęć lekcyjnych, czy warsztatów tematycznych. W drugiej części – gospodarczej, zobaczyć można oryginalne narzędzia młynarskie⁴⁴.

⁴⁴ <https://namyslow.eu/6351/muzeum-techniki-mlynarskiej.html> (dostęp: 12.02.2024 r.)

Rysunek 24. Młyn w Namysłowie



Źródło: <https://www.google.com/maps/> (dostęp: 12.02.2024 r.)

Dom nr 12 na Rynku w Namysłowie

Jest to budynek mieszkalny wybudowany z cegły pod koniec XIX w.

Rysunek 25. Dom nr 12 na Rynku w Namysłowie



Źródło: <https://zabytek.pl/pl/obiekty/g-235389> (dostęp: 12.02.2024 r.)

Kamienica na Rynku 2 w Namysłowie

Jest to budynek mieszkalny wybudowany z cegły w połowie XIX w.

Rysunek 26. Kamienica na Rynku 2 w Namysłowie



Źródło: <https://zabytek.pl/pl/obiekty/g-254307> (dostęp: 12.02.2024 r.)

Dom nr 23 na Rynku w Namysłowie

Kamienica została zbudowana w XVI wieku, a w XIX wieku została przekształcona w swoją obecną formę. Jest to piętrowy budynek z elewacją szczytową, z piwnicami sklepionymi kolebkowo. Elewacja ma trzy osie, a w poddaszu zastosowano ściany zewnętrzne z „muru pruskiego”. W jednym z pomieszczeń na parterze znajduje się strop belkowany, profilowany w stylu renesansowym.

Rysunek 27. Dom nr 23 na Rynku w Namysłowie



Źródło: <https://zabytek.pl/pl/obiekty/g-272722> (dostęp: 12.02.2024 r.)

Ratusz w Namysłowie

Ratusz w Namysłowie, jako jeden z nielicznych w całości zachowanych budowli świeckich z okresu gotyku, stanowi cenne świadectwo historii sztuki śląskiej. Dwupiętrowy budynek ratusza pochodzi z drugiej połowy XIV wieku. Wzmianki o budowie ratusza pojawiają się w kronice Frobena już w roku 1374. Pierwotnie zbudowany został w stylu gotyckim. Jego barokowa wieża zwieńczona baniastą kopułą ma wysokość 57 metrów. W 1622 r. na wieży ratuszowej zamontowano zegar. Ratusz kilkakrotnie nawiedzały pożary, m.in. w roku 1483 i 1619. Od roku 1823, w piwnicach ratuszowych prowadzono wyszynk piwa. W 1999 r. ten XIV-wieczny zabytek został wykupiony przez Gminę Namysłów. Obiekt ten był w stanie daleko posuniętej dewastacji. W latach 2001-2002 obiekt został doprowadzony do stanu świetności. Budowla została nie tylko odnowiona, ale wyeksponowane zostały również jej walory historyczne (dekoracje gotyckie, średniowieczna kolorystyka elewacji, XIV-wieczne polichromie itp.). Każdego dnia o godzinie 12:00 z wieży ratuszowej rozlega się hejnał namysłowski, którego kompozytorem jest namysłowianin Eugeniusz Odoj⁴⁵.

⁴⁵ <https://namyslow.eu/6349/ratusz-w-namyslowie.html> (dostęp: 12.02.2024 r.)

Rysunek 28. Ratusz w Namysłowie



Źródło: <https://zabytek.pl/pl/obiekty/g-235387> (dostęp: 12.02.2024 r.)

Dom nr 3 na Rynku w Namysłowie

Dom nr 3 na Rynku w Namysłowie jest jedną z najstarszych kamienic, wybudowaną w XVI w. oraz przebudowana w XIX w., w 1960 r. Dom jest piętrowy z drugim piętrem w poddaszu, wielotraktowy, zbudowany w stylu renesansowym, z cegły. Elewacja trójosiowa, ze schodkowym zrekonstruowanym szczytem.

Rysunek 29. Dom nr 3 na Rynku w Namysłowie



Źródło: <https://zabytek.pl/pl/obiekty/g-244704> (dostęp: 12.02.2024 r.)

Dom nr 4 na Rynku w Namysłowie

Kamienica Rynek 4 znajduje się w północnej części pierzei placu rynkowego. Wybudowana została w XVI w., a w XVIII w. miała miejsce jej przebudowa. W 1773 r. była własnością węgierskiego handlarza winem. Jest to budynek dwupiętrowy, którego przyziemie przebudowane zostało w XX w. Elewacja jest czteroosiowa, natomiast szczyt dwustrefowy, ze splywami i trójkątnym przyczółkiem⁴⁶.

⁴⁶ <https://zabytek.pl/pl/obiekty/g-235388> (dostęp: 12.02.2024 r.)

Rysunek 30. Dom nr 4 na Rynku w Namysłowie



Źródło: <https://zabytek.pl/pl/obiekty/g-235388> (dostęp: 12.02.2024 r.)

Dom nr 5 na Rynku w Namysłowie

Kamienica Rynek 5 znajduje się w północnej pierzei placu rynkowego. Zbudowana została w XVI w. oraz przebudowana w XVIII w. Dom nr 5 został przyziemnie przekształcony w XX w., w jednym z pomieszczeń przyziemia zachował się belkowany strop, profilowany w wieku XVI. Jest to budynek trzypiętrowy, gdzie trzecie piętro znajduje się na poddaszu. Elewacja jest trójosiowa, a szczyt trójkątny. Wewnątrz zachowana została klasycystyczna drewniana klatka schodowa⁴⁷.

⁴⁷ <https://zabytek.pl/pl/obiekty/g-254076> (dostęp: 12.02.2024 r.)

Rysunek 31. Dom nr 5 na Rynku w Namysłowie



Źródło: <https://zabytek.pl/pl/obiekty/g-254076> (dostęp: 12.02.2024 r.)

Dom nr 6 na Rynku w Namysłowie

Jest to budynek narożny z ulicą Armii Krajowej (do 1996 r. Hanki Sawickiej). Kamienica została wybudowana w XVI w. oraz przekształcana w XVIII w. i na przełomie XIX i XX w. Ostatnio odnawiana była ok. 2010 r. i w latach 2013-2014. Budynek jest piętrowy, z drugim piętrem w poddaszu, na piwnicach sklepionych kolebkowo. Elewacja frontowa jest czteroosiowa. Szczyt budynku ujęty falistymi splywami, zwieńczony trójkątnym przyczółkiem. W poddaszu elewacji zachodniej zastosowano podczas ostatniego remontu technikę „muru pruskiego”⁴⁸.

⁴⁸ <https://zabytek.pl/pl/obiekty/g-281935> (dostęp: 12.02.2024 r.)

Rysunek 32. Dom nr 6 na Rynku w Namysłowie



Źródło: <https://zabytek.pl/pl/obiekty/g-281935> (dostęp: 12.02.2024 r.)

Kamienica nr 7 na Rynku w Namysłowie

Jest to jedna z najstarszych kamienic w Namysłowie, została wybudowana w XV w. Jest murowana z cegły.

Rysunek 33. Kamienica nr 7 na Rynku w Namysłowie



Źródło: Program Opieki nad Zabytkami Gminy Namysłów na lata 2018-2021 załącznik do uchwały nr 96/VIII/19 Rady Miejskiej w Namysłowie z dnia 24 czerwca 2019 r.

Kamienica nr 8 na Rynku w Namysłowie

Kamienica nr 8 na Rynku w Namysłowie została wybudowana w poł. XIX w. Jest murowana z cegły.

Rysunek 34. Kamienica nr 8 na Rynku w Namysłowie



Źródło: <https://zabytek.pl/pl/obiekty/g-295636> (dostęp: 12.02.2024 r.)

Kamienica nr 9 na Rynku w Namysłowie

Kamienica nr 9 na Rynku w Namysłowie została wybudowana w poł. XIX w. Jest murowana z cegły.

Rysunek 35. Kamienica nr 9 na Rynku w Namysłowie



Źródło: <https://zabytek.pl/pl/obiekty/g-295639> (dostęp: 12.02.2024 r.)

Dom nr 4 na ul. Stanisława Staszica w Namysłowie

Dom nr 4 to budynek mieszkalny wybudowany w XVI w. oraz przebudowany w I poł. XIX w. Kamienica jest piętrowa, z zaadaptowaną na cele mieszkalne częścią strychu. W sieni zlokalizowane jest sklepienie kolebkowe z lunetami. Z tyłu kamienicy znajduje się duże pomieszczenie z profilowanym stropem belkowanym z podciągami. Elewacja jest trójosiowa, posiada ślady zdobień oraz dach naczółkowy.

Rysunek 36. Dom nr 4 na ul. Stanisława Staszica w Namysłowie



Źródło: <https://zabytek.pl/pl/obiekty/g-263390> (dostęp: 12.02.2024 r.)

Dom nr 6 na ul. Stanisława Staszica w Namysłowie

Dom nr 6 na ul. Stanisława Staszica w Namysłowie w przeszłości służący jako szkoła parafialna ma długą historię sięgającą aż 1419 roku, kiedy to powstawała pierwsza konstrukcja obiektu. W historycznych dokumentach opisano tę szkołę jako solidnie zbudowaną i stosunkowo obszerną, mimo, iż została wybudowana na niewielkie działce. Oprócz sali lekcyjnej w budynku znajdowały się trzy kolegia – mieszkania dla uczniów z zamożnych rodów szlacheckich z okolicy. W roku 1587 budynek został rozebrany i ponownie wzniesiony, tym razem przy użyciu cegły. W XVIII i XIX w. budynek szkoły został przebudowany na dom mieszkalny, a nowa siedziba szkoły katolickiej została zbudowana na danym cmentarzu przykościelnym. Kamienica nr 6 to trzykondygnacyjna budowla, zbudowana na zachowanym gotyckim podpiwniczeniu. W parterze znajdują się trzy pomieszczenia sklepione kolebkowo. Elewacja frontowa ma cztery osie, a dach jest wykonany w konstrukcji naczółkowej⁴⁹.

⁴⁹ <https://zabytek.pl/pl/obiekty/g-281934> (dostęp: 12.02.2024 r.)

Rysunek 37. Dom nr 6 na ul. Stanisława Staszica w Namysłowie




Źródło: <https://www.google.com/maps/> (dostęp: 12.02.2024 r.)

Kościół filialny pw. Niepokalanego Poczęcia Najświętszej Marii Panny w Namysłowie

Kościół filialny pw. Niepokalanego Poczęcia NMP znajduje się przy ul. Staromiejskiej. Obiekt, wybudowany na przełomie XIII i XIV w. z kamienia polnego i cegły, posiada liczne cechy gotyckie. W XIV w. kościół przebudowano, a zniszczenia, które przyniosła II wojna światowa, odnowiono po 1945 r. W obiekcie znajduje się barokowy ołtarz główny, datowany na 2. połowę XVII w. Nad nim widnieje owalny, malowany medalion z motywem Trójcy Świętej, datowany na XVIII w. W środkowej części budowli znajduje się późnogotycka rzeźba Matki Boskiej z Dzieciątkiem, datowana na XV w. Drewniany chór muzyczny pochodzi z ok. 1600 r. Na ścianie zewnętrznej znajduje się kamienna płyta nagrobna, zmarłej w 1780 r. Marii Seyvin ur. Reichert. Na przykościelnym cmentarzu zachowało się wiele poniemieckich nagrobków. Z materiałów pochodzących z 1667 r. wynika, że kościół nosił wówczas wezwanie Wszystkich Świętych. Swoje obecne wezwanie uzyskał po roku 1854, kiedy ustanowiono dogmat Niepokalanego Poczęcia NMP. Kościół obecnie stanowi świątynię filialną parafii pw. św. Apostołów Piotra i Pawła w Namysłowie⁵⁰.

⁵⁰ <https://namyslow.eu/6358/obiekty-sakralne-w-namyslowie.html> (dostęp: 12.02.2024 r.)

Rysunek 38. Kościół filialny pw. Niepokalanego Poczęcia Najświętszej Marii Panny w Namysłowie



Źródło: <https://namyslow.eu/6358/obiekty-sakralne-w-namyslowie.html> (dostęp: 12.02.2024 r.)

Szkoła ewangelicka, ob. dom w Namysłowie

Dawna, wolnostojąca, szkoła ewangelicka znajduje się przy ul. Szkolnej 2 w Namysłowie. Wzniesiona została w okresie baroku w 1789 roku. Pierwszej przebudowy dokonano zapewne w 1 połowie XX wieku. Kolejna ingerencja w obiekt to rok 1960. Aktualny stan zawdzięcza rewitalizacji przeprowadzonej w latach 2011-2012. W trakcie remontów przekształcono wnętrza. Zachowano natomiast wystrój elewacji pochodzących z czasu budowy szkoły. Jedynie elewację zachodnią zmieniono najprawdopodobniej podczas ostatniego remontu. Budynek posiada murowany parter, piętro wzniesione w konstrukcji szachulcowej oraz wysoki strych z zachowaną konstrukcją krokwiowo-jętkową, nie jest podpiwniczony. Posiada drewnianą klatkę schodową policzkową, jednobiegową. Materiał na budowę obiektu pozyskano z rozbiórki pierwszego ewangelickiego domu modlitwy pochodzącego z 1 połowy XVIII wieku. Układ szkoły jest trójtaktowy z pomieszczeniami rozmieszczonymi wzdłuż korytarza umieszczonego na osi wschód zachód. Korytarz na parterze wybrukowano kamieniami polnymi. Pierwotny układ wewnątrz składał się na każdej kondygnacji z czterech sal z korytarzem. Po wybudowaniu nowej szkoły ewangelickiej, przy dzisiejszej ul. 3 Maja (budynek obecnej SP nr 1), szkołę czasowo przekazano katolikom w użytkowanie. Następnie przeznaczono na mieszkania dla ubogich namysłowian, co spowodowało kompletne zużycie obiektu. Budynek szkoły należy do unikatowych przykładów miejskiego budynku o konstrukcji szachulcowej z końca XVIII wieku na obszarze Śląska. Unikatowym jest również to, że szkołę

zbudowano z materiałów pozyskanych z rozbiórki. Podobnych obiektów można szukać jedynie na obszarze Pogórza Sudeckiego (np. w Sulikowie zachowane dwa domy). Aktualnie budynek jest siedzibą Izby Regionalnej. Znajduje się tu sześć sal wystawowych, w których prezentowana jest historia regionu oraz organizowane są różnorodne wystawy czasowe. Dwie z sal są tematyczne – dawna apteka i dawna klasa szkolna⁵¹.

Rysunek 39. Szkoła ewangelicka, ob. dom w Namysłowie



Źródło: <https://www.google.com/maps/> (dostęp: 13.02.2024 r.)

Brama Krakowska w Namysłowie

Jeden z najlepiej zachowanych i kluczowych elementów fortyfikacji Namysłowa to Brama Krakowska, dawniej znana jako Baszta Kreczmarska lub Wysoka oraz Wieża Prochowa. Służyła ona do obserwacji terenu i ostrzeliwania wroga. Nazwa Brama Krakowska obejmuje zarówno samą bramę, jak i przylegającą do niej basztę, która niedawno przeszła gruntowną renowację i stała się jedną z głównych atrakcji miasta. Po wspięciu się na wysokość 26 metrów poprzez pokonanie 146 schodów, można podziwiać panoramę miasta z punktu widokowego, znajdującego się na tym samym poziomie co niegdyś stanowiska rycerzy pełniących wartę.

⁵¹ <https://nok-namyslow.pl/izba-regionalna.html> (dostęp: 13.02.2024 r.)

Brama jest integralną częścią murów miejskich, których budowę rozpoczęto w XIV wieku. W kolejnych wiekach fortyfikacje miejskie były rozbudowywane i uzupełniane o wieże, których miało być aż 45. Najbardziej imponująca strzegła Bramy Krakowskiej, przez którą prowadziła droga do miasta. Na przełomie XIX i XX wieku brama została poszerzona. W roku 1998, w ramach renowacji, zamontowano w przejeździe drewnianą brzozę (kratę) w stylu historycznym, aby zwiększyć bezpieczeństwo miasta. Na murze frontowym umieszczony jest herb Namysłowa⁵².

Rysunek 40. Brama Krakowska w Namysłowie



Źródło: <https://zabytek.pl/pl/obiekty/g-226218> (dostęp: 13.02.2024 r.)

Figura św. Jana Nepomucena w Namysłowie

Figura św. Jana Nepomucena usytuowana jest przed kościołem pw. św. Apostołów Piotra i Pawła przy ul. Kościelnej. Przed II wojną światową znajdowała się na rynku, ale w czasie wojny, gdy hitlerowcy chcieli ją zniszczyć, katolicy przenieśli ją i ustawili koło kościoła⁵³. Jan Nepomucen trzyma w rękach krzyż oraz palmę męczeństwa. Ubrany jest w strój kapłański, na głowie ma biret. U jego stóp siedzi dwóch cherubinków⁵⁴.

⁵² <https://visit.namyslow.pl/51-powiatnamyslowski-brama-krakowska> (dostęp: 13.02.2024 r.)

⁵³ <https://namyslow.eu/6358/obiekty-sakralne-w-namyslowie.html> (dostęp: 13.02.2024 r.)

⁵⁴ <https://zabytek.pl/pl/obiekty/g-263705> (dostęp: 13.02.2024 r.)

Rysunek 41. Figura św. Jana Nepomucena w Namysłowie



Źródło: <https://namyslow.eu/6358/obiekty-sakralne-w-namyslowie.html> (dostęp: 13.02.2024 r.)

Ogrodzenie z bramą przy Kościele pw. św. Apostołów Piotra i Pawła w Namysłowie

Wejście główne do Kościoła pw. św. Apostołów Piotra i Pawła w Namysłowie znajduje się w zachodniej części⁵⁵. Ogrodzenie z bramą zostały wykonane w 2 poł. XVI w. w stylu barokowym. Na bramie znajdują się trzy rzeźby wykute w piaskowcu⁵⁶.

⁵⁵ <https://namyslow.eu/6358/obiekty-sakralne-w-namyslowie.html> (dostęp: 13.02.2024 r.)

⁵⁶ <https://zabytek.pl/pl/obiekty/g-235661> (dostęp: 13.02.2024 r.)

Rysunek 42. Ogrózenie z bramą przy Kościele pw. św. Apostołów Piotra i Pawła w Namysłowie



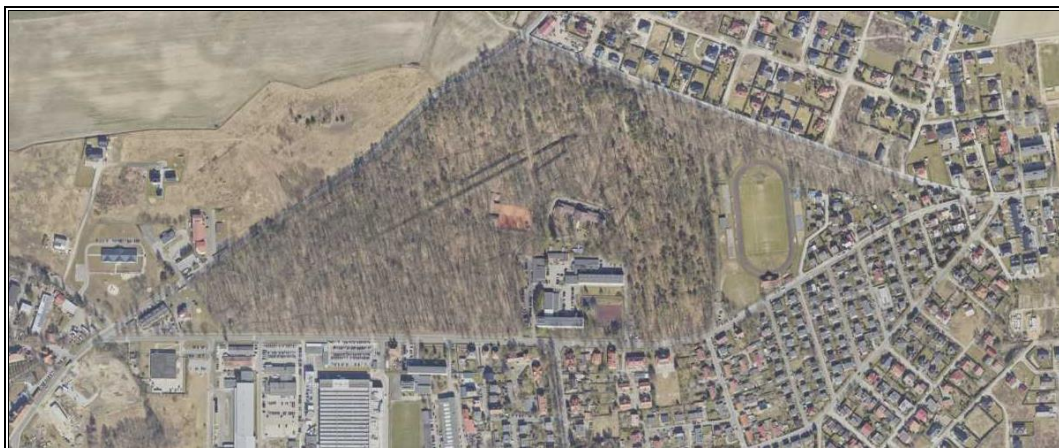
Źródło: <https://namyslow.eu/6358/obiekty-sakralne-w-namyslowie.html> (dostęp: 13.02.2024 r.)

Park Północny w Namysłowie

Park założony został w 2 poł. XIX wieku. Ma powierzchnię 24,3 hektara, położony jest na północ od ulicy Pułaskiego, na terenie o pagórkowatym ukształtowaniu. Na jego terenie występuje zróżnicowany drzewostan, głównie składający się z rodzimych gatunków, takich jak brzozy, sosny, akacje, dęby i inne, choć częściowo został wycięty. W obrębie parku znajduje się rozbudowany kompleks strzelnic wojskowych, powstały na przełomie XIX i XX wieku oraz w latach 30. XX wieku, a także korty tenisowe i stadion sportowy. Na terenie parku prowadzone były prace pielęgnacyjne oraz wycinane były chore i uszkodzone drzewa⁵⁷.

⁵⁷ Program Opieki nad Zabytkami Gminy Namysłów na lata 2018-2021 załącznik do uchwały nr 96/VIII/19 Rady Miejskiej w Namysłowie z dnia 24 czerwca 2019 r.

Rysunek 43. Park Północny w Namysłowie



Źródło: <https://mapy.geoportal.gov.pl/> (dostęp: 13.02.2024 r.)

Mury obronne z basztami w Namysłowie

Mury obronne z basztami powstały w XIV-XV w. Numery rejestru zabytków murów:

- A-255 z 1958-01-28,
- A-256 z 1958-01-28,
- A-257 z 1958-01-28,
- A-258 z 1958-01-28,
- A-259 z 1958-01-28,
- A-260 z 1958-01-28,
- A-263 z 1958-01-28,
- A-264 z 1958-01-28.

Budowle gotyckie, wzniesione począwszy od 1350 roku z inicjatywy cesarza Karola IV, a zakończone w 1359 roku, pierwotnie posiadały dwie bramy: Wrocławską od strony zachodniej, która została podwyższona w 1390 roku przez mistrza P. Tintza, oraz Krakowską (zw. Polską) od strony południowej. Na północ od murów znajdowały się przepusty wodne nad rzeką Widawą, wzniesione w 1388 roku przez mistrza P. Tintza. Wśród znanych lokalizacji znajdowała się wieża piekarzy, obok kościoła parafialnego z 1349 roku oraz wieża karczmarzy, obok zamku z 1398 roku. Mury zostały wzmocnione w 1415 roku, a na południe od południowego pierścienia dodano podwójny pierścień umocnień bastionowych. W latach 1657-1659 dodano bastionowe umocnienia, które zostały rozbudowane w latach 1722-1724. W latach 1856-1862 część fosy została zasypana, tworząc w tym miejscu park z promenadą. Mury zostały odrestaurowane w latach 1960-1962 oraz w późniejszym czasie. Z pierwotnego pierścienia murów zachowały się fragmenty otaczające całe miasto oraz jedna wieża i pozostałości czterech półkolistych i dziesięciu kwadratowych baszt z 1390 roku, autorstwa mistrza P. Tintza. Pozostałości fortyfikacji zostały włączone w późniejsze budynki,

wykorzystując gotyckie mury. Obiekty te zostały wykonane z cegły, miejscami oskarpowane, na kamiennej podmurówce, wyposażone w ślady strzelnic i ganków. Na północno-zachodnim zakręcie Widawy znajdowała się wyspa młynów, która była otoczona murami z zamkniętymi półkolistymi arkadami⁵⁸.

Rysunek 44. Mury obronne z basztami w Namysłowie



Źródło: <https://zabytek.pl/pl/obiekty/g-235664> (dostęp: 13.02.2024 r.)

⁵⁸ Program Opieki nad Zabytkami Gminy Namysłów na lata 2018-2021 załącznik do uchwały nr 96/VIII/19 Rady Miejskiej w Namysłowie z dnia 24 czerwca 2019 r.

Spichlerz dworski w Baldwinowicach

Klasycystyczny budynek z początku XIX w., murowany, tynkowany, obecnie w stanie ruiny. Wybudowany został na planie prostokąta, wzdłuż południowej granicy podwórza folwarcznego. Dłuższe elewacje pięcioosiowe. Ściany podzielone płycinami i gzymsem na wysokości ław okiennych drugiej kondygnacji, obecnie dekoracje w większości pokruszona i zniszczona⁵⁹.

Rysunek 45. Spichlerz dworski w Baldwinowicach



Źródło: *Program Opieki nad Zabytkami Gminy Namysłów na lata 2018-2021* załącznik do uchwały nr 96/VIII/19 Rady Miejskiej w Namysławie z dnia 24 czerwca 2019 r.

Kościół filialny pw. Świętej Trójcy w Baldwinowicach

Pierwsze zapiski o świątyni w Baldwinowicach datują się na rok 1414 - wtedy istniało już solidne, murowane prezbiterium wraz z zakrystią. Prawdopodobnie planowano, aby cała konstrukcja była wykonana z cegły, jednak prace zostały przerwane, a prezbiterium tymczasowo zamknięto od zachodu lub dodano prowizoryczną nawę o nietrwałej konstrukcji, aby kościół mógł być używany. Rozbudowa o obecną nawę miała miejsce dopiero po przejęciu kościoła przez ewangelików w 1583 roku. Wieżę dobudowano w 2 poł. XVII wieku. Od roku 1654 kościół ponownie służył parafii katolickiej. Obecny wystrój wnętrza został ukształtowany dzięki wielu pracom remontowym przeprowadzonym w XIX i na początku XX wieku. Polichromia na ścianach była wielokrotnie odnawiana. Aktualną malarską dekorację wnętrza wykonał artysta i konserwator Alfred Schneider w 1907 roku, zachowując jedno malowidło z pierwszej połowy XVIII wieku. Ponadto dokonał on renowacji ołtarza głównego. Wyposażenie, w tym ołtarze, ambona, ławy kolatorskie, rzeźby i obrazy, pochodzi z fundacji

⁵⁹ *Program Opieki nad Zabytkami Gminy Namysłów na lata 2018-2021* załącznik do uchwały nr 96/VIII/19 Rady Miejskiej w Namysławie z dnia 24 czerwca 2019 r.

z XVI-XIX wieku. Prospekt organowy z początku XVIII wieku został nabyty dla kościoła w Baldwinowicach w Rychtalu w roku 1860⁶⁰.

Rysunek 46. Kościół filialny pw. Świętej Trójcy w Baldwinowicach



Źródło: <https://zabytek.pl/pl/obiekty/baldwinowice-kosciol-filialny-pw-sw-trojcy> (dostęp: 13.02.2024 r.)

Park dworski w Baldwinowicach

W 2 poł. XIX wieku założono park o powierzchni około 8 hektarów na terenie, gdzie dawniej stał zniszczony w 1945 roku dwór. Park nie posiada ogrodzenia i rozciąga się na wschód i południe od skrzyżowania dróg wiejskich. Znajduje się w nim około 50 gatunków drzew i krzewów, takich jak lipa amerykańska, cyprysik groszkowy, dęby szypułkowe i wiązy szypułkowe, a także jesion wyniosły i świerk pospolity. Na podmokłych obszarach rosną olsza czarna i wierzba biała. Wśród krzewów przeważają gatunki głogu, derenia białego, derenia jadalnego, bzu czarnego, trzmieliny europejskiej, czeremchy pospolitej, jaśminowca wonnego, pigwy pospolitej, leszczyny pospolitej oraz śnieguliczki białej. Na terenie parku znajduje się plac zabaw dla dzieci, jednak reszta wymaga renowacji. Swobodna kompozycja parku jest trudna do zauważenia z powodu dużej ilości samoistnych roślin⁶¹.

⁶⁰ <https://zabytek.pl/pl/obiekty/baldwinowice-kosciol-filialny-pw-sw-trojcy> (dostęp: 13.02.2024 r.)

⁶¹ *Program Opieki nad Zabytkami Gminy Namysłów na lata 2018-2021* załącznik do uchwały nr 96/VIII/19 Rady Miejskiej w Namysławie z dnia 24 czerwca 2019 r.

Rysunek 47. Park dworski w Baldwinowicach



Źródło: *Program Opieki nad Zabytkami Gminy Namysłów na lata 2018-2021* załącznik do uchwały nr 96/VIII/19 Rady Miejskiej w Namysłowie z dnia 24 czerwca 2019 r.

Dwór w Brzezince

Dwór został wybudowany w 1818 r. w stylu klasycystycznym, murowany z cegły, tynkowany. Na planie wydłużonego prostokąta, parterowy z użytkowym poddaszem. Wejście znajduje się pośrodku dłuższej, siedmioosiowej elewacji, która dzielona jest lizenami i pasami boniowań na narożach, które obecnie są bardzo zniszczone. Okna i wejścia w obramieniach profilowanych z kluczami. Dach jest dwuspadowy z facjatkami zwieńczonymi szczycikami o linii falistej po obu stronach budynku⁶².

⁶² *Program Opieki nad Zabytkami Gminy Namysłów na lata 2018-2021* załącznik do uchwały nr 96/VIII/19 Rady Miejskiej w Namysłowie z dnia 24 czerwca 2019 r.

Rysunek 48. Dwór w Brzezince



Źródło: *Program Opieki nad Zabytkami Gminy Namysłów na lata 2018-2021* załącznik do uchwały nr 96/VIII/19 Rady Miejskiej w Namysławie z dnia 24 czerwca 2019 r.

Spichlerz w Brzezince

Spichlerz klasycystyczny został wybudowany ok. 1829 r. Jest dwukondygnacyjny, murowany z cegły na planie wydłużonego prostokąta. Dłuższe elewacje siedmioosiowe, w części środkowej i narożach pierwotnie ujęte boniowaniem, obecnie zniszczonym. Dach dwuspadowy, wysoki, kryty dachówką⁶³.

Rysunek 49. Spichlerz w Brzezince



Źródło: *Program Opieki nad Zabytkami Gminy Namysłów na lata 2018-2021* załącznik do uchwały nr 96/VIII/19 Rady Miejskiej w Namysławie z dnia 24 czerwca 2019 r.

⁶³ *Program Opieki nad Zabytkami Gminy Namysłów na lata 2018-2021* załącznik do uchwały nr 96/VIII/19 Rady Miejskiej w Namysławie z dnia 24 czerwca 2019 r.

Dom nr 25 w Brzozowcu

Dom nr 25 jest murowany z cegły (częściowo w konstrukcji ryglowej), pokryty dachówką (pierwotnie słomą). Został wybudowany częściowo w 1 poł. XIX w., ukończony najpóźniej w latach 60. XIX w.

Rysunek 50. Dom nr 25 w Brzozowcu



Źródło: <https://www.google.com/maps/> (dostęp: 13.02.2024 r.)

Dom nr 65 w Brzozowcu

Dom nr 65 jest murowany z cegły, pokryty dachówką. Został wybudowany w XIX w.

Rysunek 51. Dom nr 65 w Brzozowcu



Źródło: <https://www.google.com/maps/> (dostęp: 13.02.2024 r.)

Dom nr 69a w Brzozowcu

Dom nr 69a jest murowany z cegły, pokryty dachówką. Został wybudowany w XIX w.

Rysunek 52. Dom nr 69a w Brzozowcu



Źródło: <https://www.google.com/maps/> (dostęp: 13.02.2024 r.)

Dom nr 73 w Brzozowcu

Dom nr 73 jest murowany z cegły, pokryty dachówką. Został wybudowany w XIX w.

Rysunek 53. Dom nr 73 w Brzozowcu



Źródło: <https://www.google.com/maps/> (dostęp: 13.02.2024 r.)

Dom nr 74 w Brzozowcu

Obiekt nie istnieje.

Kościół filialny pw. św. Jakuba Starszego w Bukowie Śląskiej

Kościół filialny pw. św. Jakuba Starszego w Bukowie Śląskiej wzniesiony został w 1786 r. W 1869 roku zmodernizowano wieżę i dodano ozdobne detale okienne. Budynek wybudowany jest z cegły w stylu barokowym. Prezbiterium ma kształt trójboku, jest krótkie, z przylegającą do niego zakrystią od północy. Nawa składa się z trzech przęseł, z bocznymi prostokątnymi kaplicami zamkniętymi trójbocznie oraz z kwadratową wieżą od strony zachodniej. Wnętrze jest pokryte sklepieniami: kolebkowymi z lunetami, krzyżowo-żebrowymi i kopulastymi. Drzwi prowadzące do zakrystii są wykonane z żelaza z metalowymi okuciami. Dach jest dwuspadowy, nad kaplicami trójspadowy, a na wieży znajduje się ośmiokątna iglica. Wyposażenie wnętrza jest eklektyczne, zawiera elementy gotyckie, barokowe i neogotyckie⁶⁴.

Rysunek 54. Kościół filialny pw. św. Jakuba Starszego w Bukowie Śląskiej



Źródło: <https://zabytek.pl/pl/obiekty/g-281988> (dostęp: 13.02.2024 r.)

⁶⁴ Program Opieki nad Zabytkami Gminy Namysłów na lata 2018-2021 załącznik do uchwały nr 96/VIII/19 Rady Miejskiej w Namysławie z dnia 24 czerwca 2019 r.

Park w Bukowie Śląskiej

Obszar parkowy, który został założony w pierwszej połowie XIX wieku i ma powierzchnię około 2 hektarów, jest w złym stanie i posiada pozostałości ogrodzenia od strony folwarku. W centralnej części parku znajdował się dawny dwór obronny z lat 1585-1588, który później został przebudowany i ostatecznie rozebrany w 1957 roku. Pozostałością po nim są sklepienie kolebkowo z lunetami piwnice, otoczone nasypem i fosą. Teren parku jest gęsto porośnięty roślinnością, z pojedynczymi starodrzewami. Zarys alei prowadzącej do dworu jest tylko częściowo widoczny⁶⁵.

Rysunek 55. Park w Bukowie Śląskiej



Źródło: <https://zabytek.pl/pl/obiekty/g-273065> (dostęp: 13.02.2024 r.)

⁶⁵ Program Opieki nad Zabytkami Gminy Namysłów na lata 2018-2021 załącznik do uchwały nr 96/VIII/19 Rady Miejskiej w Namysłowie z dnia 24 czerwca 2019 r.

Kościół parafialny pw. Wszystkich Świętych w Głuszynie

Kościół został wybudowany w latach 1842-1844 z cegły i pokryty tynkiem. Jest jednonawowy, z prezbiterium zamkniętym półkoliście oraz kwadratowymi zakrystiami po bokach. Od strony zachodniej znajduje się kwadratowa wieża o czterech kondygnacjach z dachem ostrosłupowym. Elewacje podzielone są narożnymi lizenami, zakończone sterczynami. Wnętrze kościoła posiada sklepienie krzyżowe w przedsionku oraz stropy płaskie w nawie i prezbiterium. Chór wykonany jest z drewna z pełną balustradą⁶⁶.

Rysunek 56. Kościół parafialny pw. Wszystkich Świętych w Głuszynie



Źródło: <https://zabytek.pl/pl/obiekty/g-263598> (dostęp: 13.02.2024 r.)

Zespół pałacowy w Jastrzębiu

Na zespół pałacowy w Jastrzębiu składają się: poczta, ob. dom, budynek administracyjny tzw. willa, budynek mieszkalny, budynek d. inspektoratu, oranżeria ob. biura, kuźnia ob. sklep oraz park.

Zespół pałacowy w Jastrzębiu został częściowo zniszczony w maju 1945 roku (pałac). Wśród ocalałych budynków znajduje się budynek administracyjny, znany jako „willa”, zbudowana w 1844 roku w stylu późnoklasycystycznym. Ma ona prostokątny plan, jest murowana z cegły i pokryta tynkiem. Elewacja frontowa posiada siedem osi, a elewacja boczna trzy. Środkowa część elewacji ogrodowej jest podzielona pilastrami, pozostałe mają gzymsy między kondygnacjami. Dach jest czterospadowy, pokryty dachówką. Na zachód od willi przylega niższy budynek oranżerii, wybudowany w 1881 roku, a przebudowany w latach 70. XX wieku.

⁶⁶ Program Opieki nad Zabytkami Gminy Namysłów na lata 2018-2021 załącznik do uchwały nr 96/VIII/19 Rady Miejskiej w Namysławie z dnia 24 czerwca 2019 r.

Jest to parterowy budynek murowany i tynkowany, również o planie prostokątnym, z ryzalitami i elementami klasycyzującymi. Dalej na zachód znajduje się klasycystyczny budynek dawnego urzędu pocztowego, obecnie budynek mieszkalny, zbudowany w 1 poł. XIX wieku. Jest to parterowy budynek o planie prostokąta, kryty wysokim dachem naczółkowym. Na południe od willi znajduje się dom w stylu klasycystycznym, zbudowany w pierwszej połowie XIX wieku. Jest murowany z cegły, parterowy, pokryty mansardowym dachem z naczółkami i nowymi lukarnami, z pięciosiową elewacją frontową i trójosiowymi elewacjami. Bezpośrednio obok znajduje się dawny inspektorat, obecnie dom, zbudowany w stylu późnoklasycystycznym w 1 poł. XIX wieku. Jest to parterowy budynek murowany z cegły, tynkowany, na prostokątnym planie, z wysokim dachem naczółkowym i boniowanymi narożnikami. Około 350 metrów na zachód, przy skrzyżowaniu ul. Opolskiej i Dworcowej, znajduje się niewielka klasycystyczna kuźnia wybudowana w 1810 roku, która została gruntownie odnowiona w 2007 roku. Kuźnia jest murowana z cegły, tynkowana, ma prostokątny plan, a od strony drogi posiada ścianę parawanową z czterema pilastrami toskańskimi, zwieńczoną tympanonem, z umieszczonymi ślepymi drzwiami. Park krajobrazowy z 1 poł. XIX wieku, zajmujący obszar o powierzchni 4,5 hektara, cechuje się różnorodnymi elementami. Wśród nich znajduje się polana widokowa otoczona starodrzewem, dwa kopce, niegdyś istniejący staw z okalającym go szpalerem kasztanowców, a także dwa pomnikowe okazy dębów szypułkowy oraz pozostałe gatunki drzew takie jak lipa, świerk, platan, tuja, jawor, modrzew, topole, itp. Układ ścieżek w parku jest nieczytelny, choć od strony północnej zachowane są fragmenty murowanego ogrodzenia⁶⁷.

Rysunek 57. Willa i oranżeria w Zespole pałacowym w Jastrzębiu



Źródło: *Program Opieki nad Zabytkami Gminy Namysłów na lata 2018-2021* załącznik do uchwały nr 96/VIII/19 Rady Miejskiej w Namysławie z dnia 24 czerwca 2019 r.

⁶⁷ *Program Opieki nad Zabytkami Gminy Namysłów na lata 2018-2021* załącznik do uchwały nr 96/VIII/19 Rady Miejskiej w Namysławie z dnia 24 czerwca 2019 r.

Rysunek 58. Inspektorat w Zespole pałacowym w Jastrzębiu



Źródło: *Program Opieki nad Zabytkami Gminy Namysłów na lata 2018-2021* załącznik do uchwały nr 96/VIII/19 Rady Miejskiej w Namysławie z dnia 24 czerwca 2019 r.

Rysunek 59. Poczta w Zespole pałacowym w Jastrzębiu



Źródło: *Program Opieki nad Zabytkami Gminy Namysłów na lata 2018-2021* załącznik do uchwały nr 96/VIII/19 Rady Miejskiej w Namysławie z dnia 24 czerwca 2019 r.

Rysunek 60. Kuźnia ob. sklep w Zespole pałacowym w Jastrzębiu



Źródło: <https://www.google.com/maps/> (dostęp: 13.02.2024 r.)

Rysunek 61. Park w Zespole pałacowym w Jastrzębiu



Źródło: *Program Opieki nad Zabytkami Gminy Namysłów na lata 2018-2021* załącznik do uchwały nr 96/VIII/19 Rady Miejskiej w Namysławie z dnia 24 czerwca 2019 r.

Kościół filialny pw. św. Wawrzyńca w Jastrzębiu

Kościół filialny pw. św. Wawrzyńca w Jastrzębiu został wybudowany w 1826 r. w konstrukcji szkieletowej, a w 1904 roku przekształcono go poprzez obmurowanie ścian i dodanie wieży. Prezbiterium ma kształt prostokąta, natomiast nawa jest szersza, a od zachodu znajduje się kwadratowa wieża z ostrosłupowym hełmem. Elewacje są podzielone lizenami. Dach jest dwuspadowy, a wewnątrz pokryte jest płaskim stropem oraz pozornym sklepieniem kolebkowym w prezbiterium. Ołtarz główny jest w stylu barokowym, a prospekt organowy pochodzi z XVIII wieku⁶⁸.

Rysunek 62. Kościół filialny pw. św. Wawrzyńca w Jastrzębiu



Źródło: <https://zabytek.pl/pl/obiekty/jastrzebie-kosciol-fil-pw-sw-wawrzynca> (dostęp: 13.02.2024 r.)

Dwór, ob. dom w Józefkowie

Dwór wybudowany został w 1870 roku, a następnie rozbudowany w 1915 roku. Jest to wolnostojąca budowla, będąca częścią kompleksu folwarcznego. Została wzniesiona z cegły i ma kształt litery L. Starsza część ma prostokątny układ, z sienią umieszczoną na osi, płytkim ryzalitem i otwartym gankiem od frontu. Nowa część dworu również jest prostokątna, z wydatnym ryzalitem i przylegającą przybudówką w środkowej części. Cała bryła budynku

⁶⁸ Program Opieki nad Zabytkami Gminy Namysłów na lata 2018-2021 załącznik do uchwały nr 96/VIII/19 Rady Miejskiej w Namysławie z dnia 24 czerwca 2019 r.

jest silnie zróżnicowana, z ozdobnymi szczytami, schodkowymi i sterczynami w ryzalicy frontowym. Dach jest dwuspadowy, z częścią naczółkową nad nowszą częścią⁶⁹.

Rysunek 63. Dwór, ob. dom w Józefkowie



Źródło: *Program Opieki nad Zabytkami Gminy Namysłów na lata 2018-2021* załącznik do uchwały nr 96/VIII/19 Rady Miejskiej w Namysławie z dnia 24 czerwca 2019 r.

Kaplica grobowa w Kamiennej

Kaplica grobowa w Kamiennej została wzniesiona w 1839 roku nad wcześniejszą kryptą drewnianego kościoła z 1638 roku, który został rozebrany w latach 1804-1805. Wybudowana jest w stylu neogotyckim, murowana z cegły. Ma kształt prostokąta, z ostrołukowymi oknami i drzwiami. Pokrywa ją niski dach dwuspadowy. Kaplica znajduje się w bardzo złym stanie technicznym⁷⁰.

⁶⁹ *Program Opieki nad Zabytkami Gminy Namysłów na lata 2018-2021* załącznik do uchwały nr 96/VIII/19 Rady Miejskiej w Namysławie z dnia 24 czerwca 2019 r.

⁷⁰ *Program Opieki nad Zabytkami Gminy Namysłów na lata 2018-2021* załącznik do uchwały nr 96/VIII/19 Rady Miejskiej w Namysławie z dnia 24 czerwca 2019 r.

Rysunek 64. Kaplica grobowa w Kamiennej



Źródło: *Program Opieki nad Zabytkami Gminy Namysłów na lata 2018-2021* załącznik do uchwały nr 96/VIII/19 Rady Miejskiej w Namysłowie z dnia 24 czerwca 2019 r.

Kościół filialny pw. św. Jadwigi w Kamiennej

Kościół filialny pw. św. Jadwigi w Kamiennej wybudowany został z cegły w 1805 r. w stylu klasycystycznym. Prezbiterium ma proste zamknięcie, a szersza nawa przyjmuje kształt prostokątny, z dwukondygnacyjną wieżą na zachodzie. Dachy są dwuspadowe, a wewnątrz pokryte jest płaskim stropem. Wokół nawy znajdują się empory, a nad zakrystiami umieszczono łoże otwarte w stronę prezbiterium⁷¹.

⁷¹ *Program Opieki nad Zabytkami Gminy Namysłów na lata 2018-2021* załącznik do uchwały nr 96/VIII/19 Rady Miejskiej w Namysłowie z dnia 24 czerwca 2019 r.

Rysunek 65. Kościół filialny pw. św. Jadwigi w Kamiennej



Źródło: <https://zabytek.pl/pl/obiekty/g-281977> (dostęp: 13.02.2024 r.)

Kościół parafialny pw. Niepokalanego Poczęcia Najświętszej Marii Panny w Kowalowicach

Kościół parafialny pw. Niepokalanego Poczęcia Najświętszej Marii Panny w Kowalowicach wybudowany został z cegły w stylu neogotyckim w latach 1868-1870. Jego plan jest prostokątny z kwadratową częścią przechodzącą w ośmiobok oraz wieżą o sześciu kondygnacjach. Prezbiterium jest prosto zamknięte od wschodu, a zakrystia ma trójboczne zamknięcie i znajduje się przy północnej ścianie prezbiterium. Dachy są dwuspadowe, a wieża jest nakryta ostrosłupowym hełmem. Detale architektoniczne wykonane są w stylu neogotyckim, kamiennym i z profilowanej cegły, a w oknach występują maswerki. Wewnątrz znajdują się sklepienia gwiaździste oraz krzyżowe⁷².

⁷² Program Opieki nad Zabytkami Gminy Namysłów na lata 2018-2021 załącznik do uchwały nr 96/VIII/19 Rady Miejskiej w Namysławie z dnia 24 czerwca 2019 r.

Rysunek 66. Kościół parafialny pw. Niepokalanego Poczęcia Najświętszej Marii Panny w Kowalowicach



Źródło: <https://zabytek.pl/pl/obiekty/g-281989> (dostęp: 13.02.2024 r.)

Park dworski w Kowalowicach

Park dworski w Kowalowicach z połowy XIX wieku zajmuje obszar około 5 hektarów. Zlokalizowanych jest tam 28 różnych gatunków drzew i krzewów, z dominującą liczbą drzew liściastych, takich jak dąb szypułkowy (który jest pomnikiem przyrody), platan klonolistny i wiąz szypułkowy. Na małej wysepce dostępnej po drewnianym mostku, znajduje się drewniana kapliczka św. Antoniego z końca XIX wieku. Przed fasadą dworu dostrzec można pozostałości podjazdu. Wschodnią granicę parku wyznacza ciek wodny, pozostałe strony nie są ogrodzone. Park jest dostępny i przylega do kompleksu folwarcznego⁷³.

⁷³ Program Opieki nad Zabytkami Gminy Namysłów na lata 2018-2021 załącznik do uchwały nr 96/VIII/19 Rady Miejskiej w Namysławie z dnia 24 czerwca 2019 r.

Rysunek 67. Park dworski w Kowalowicach



Źródło: <https://zabytek.pl/pl/obiekty/g-226315> (dostęp: 13.02.2024 r.)

Kościół ewangelicki, ob. rzymskokatolicki filialny pw. Matki Boskiej Częstochowskiej w Krasowicach

Kościół ten jest jednym z nielicznych zachowanych przykładów kościołów szkieletowych, które kiedyś były licznie reprezentowane w tej części Śląska. Znajduje się on w grupie kościołów o układzie centralnym, ukazującym się jako krzyż równoramienny, gdzie kazalnica stanowi centralny element w przestrzeni wnętrza.

Historia tego kościoła sięga roku 1620, kiedy to został on zbudowany przez gminę ewangelicką. W 1852 roku przeszedł remont. Kolejna modernizacja, odnotowana na chorągiewce, miała miejsce w 1911 roku (w tym czasie m.in. dokonano podmurówki i dekoracji malarskich wnętrz). Przed II wojną światową prawie wszyscy mieszkańcy wsi należeli do wyznania ewangelickiego. Po ich wysiedleniu kościół został przejęty przez katolicką parafię w Przeczowie. W latach 70. XX wieku, w ramach prac renowacyjnych, oryginalne gontowe pokrycie dachów zostało zastąpione innymi materiałami. Budynek kościoła znajduje się na północnym skraju wsi, w otoczeniu starego drzewostanu i małego cmentarza. Zbudowany jest w konstrukcji szkieletowej wypełnionej cegłą, mającej plan w kształcie krzyża greckiego, z prezbiterium zamkniętym trójbocznie, dwoma zakrystiami i wieżą dzwonniczą zwężającą się od zachodu. Do nawy przylega parterowy aneks na północy – loża otwarta do wnętrza kościoła (plan budowy analogicznej loży od południa pozostał niezrealizowany). Drewniane ściany są odsłonięte i pomalowane na czarno, pola murowane z cegły są otynkowane, a elewacje wieży oszalowane. Część dawnej stolarki okiennej zachowała się z oryginalnym szkleniem gomółkowym. Wnętrze kościoła zawiera drewniane empory w skrzydłach transeptu oraz loże kolatorskie w prezbiterium. Barokowe wyposażenie, takie jak ołtarz główny, ambona, organy i ławki, pochodzi z 1 poł. XVIII wieku. Dzwon został odlany w 1657 roku.

Rysunek 68. Kościół ewangelicki, ob. rzymskokatolicki filialny pw. Matki Boskiej Częstochowskiej w Krasowicach



Źródło: <https://zabytek.pl/pl/obiekty/krasowice-kosciol-ewangelicki-ob-rzym-kat-fil-pw-matki-boz> (dostęp: 13.02.2024 r.)

Dom nr 66 w Ligocie Książęcej

Dom nr 66 w Ligocie Książęcej został wybudowany ok. 1900 r. Jest wolnostojący o dwóch kondygnacjach, murowany z cegły oraz tynkowany. Dom jest postawiony na wysokim cokole, podpiwniczony z użytkowym poddaszem. Założenie na planie prostokąta z ryzalitem mieszczącym klatkę schodową od południa. Dach jest natomiast czterospadowy, pokryty dachówką⁷⁴.

⁷⁴ Program Opieki nad Zabytkami Gminy Namysłów na lata 2018-2021 załącznik do uchwały nr 96/VIII/19 Rady Miejskiej w Namysłowie z dnia 24 czerwca 2019 r.

Rysunek 69. Dom nr 66 w Ligocie Książęcej



Źródło: Program Opieki nad Zabytkami Gminy Namysłów na lata 2018-2021 załącznik do uchwały nr 96/VIII/19 Rady Miejskiej w Namysławie z dnia 24 czerwca 2019 r.

Kościół parafialny pw. Wniebowzięcia Najświętszej Marii Panny w Ligocie Książęcej

Kościół parafialny pw. Wniebowzięcia Najświętszej Marii Panny w Ligocie Książęcej został wybudowany w roku 1844, a następnie zniszczony w 1945 roku. Odbudowano go w latach 1956-1957. Jest to budynek bezstylowy, wykonany z cegły i pokryty tynkiem. Posiada on jedną nawę z wieżą umieszczoną od strony zachodniej. Dach jest dwuspadowy. Ołtarz główny jest wykonany w stylu neogotyckim⁷⁵.

⁷⁵ Program Opieki nad Zabytkami Gminy Namysłów na lata 2018-2021 załącznik do uchwały nr 96/VIII/19 Rady Miejskiej w Namysławie z dnia 24 czerwca 2019 r.

Rysunek 70. Kościół parafialny pw. Wniebowzięcia Najświętszej Marii Panny w Ligocie Książęcej



Źródło: Program Opieki nad Zabytkami Gminy Namysłów na lata 2018-2021 załącznik do uchwały nr 96/VIII/19 Rady Miejskiej w Namysłowie z dnia 24 czerwca 2019 r.

Kościół parafialny pw. św. Michała Archanioła w Michalicach

Kościół parafialny pw. św. Michała Archanioła w Michalicach jako drewniany został wzniesiony w roku 1614, następnie przeszedł ponowną konsekrację w 1668 roku, a od tego czasu był poddawany licznym remontom. Wybudowany jest w konstrukcji zrębowej, ma jedną nawę, a prezbiterium jest węższe i zamknięte trójbocznie. Od północy przylega zakrystia, od południa zaś kruchta (z 1668 roku), a od zachodu wieża o kwadratowym kształcie w konstrukcji słupowej, oszalowana (z 1730 roku), z hełmem baniastym z latarnią. Dachy są dwuspadowe, przy prezbiterium i części nawy występuje przydaszek, a całość pokryta jest gontem. Okna mają kształt półkolisty, trójkątny (w zakrystii z kratą z zadziarami z 1738 roku) oraz okrągłe. W nawie znajduje się strop kasetonowy z siostrzanem centralnie wspartym na słupie. Strop jest podzielony na kwatery i ozdobiony polichromią⁷⁶.

⁷⁶ Program Opieki nad Zabytkami Gminy Namysłów na lata 2018-2021 załącznik do uchwały nr 96/VIII/19 Rady Miejskiej w Namysłowie z dnia 24 czerwca 2019 r.

Rysunek 71. Kościół parafialny pw. św. Michała Archanioła w Michalicach



Źródło: Program Opieki nad Zabytkami Gminy Namysłów na lata 2018-2021 załącznik do uchwały nr 96/VIII/19 Rady Miejskiej w Namysłowie z dnia 24 czerwca 2019 r.

Park w Mikowicach

Park w Mikowicach to park krajobrazowy z XIX wieku, zajmujący obszar około 6,5 hektara, znany jako „Park 30-lecia”. Charakteryzuje się obecnością alei grabowej i owalnych polan. W części wschodniej parku, na wzniesieniu, kiedyś stał dwór otoczony fosą, którego pozostałości są obecnie jedynie fragmentaryczne. W centrum parku znajduje się drewniana altana, która wymaga remontu. Wzdłuż szerokich alejek parkowych częściowo zachowały się stare nasadzenia, w tym tulipanowiec i platany. Miejscowe ogrodzenie, w postaci elementu zwanego „aha”, stanowi przeszkodę utrudniającą wyjście poza granice parku. Park wymaga renowacji⁷⁷.

⁷⁷ Program Opieki nad Zabytkami Gminy Namysłów na lata 2018-2021 załącznik do uchwały nr 96/VIII/19 Rady Miejskiej w Namysłowie z dnia 24 czerwca 2019 r.

Rysunek 72. Park w Mikowicach



Źródło: *Program Opieki nad Zabytkami Gminy Namysłów na lata 2018-2021* załącznik do uchwały nr 96/VIII/19 Rady Miejskiej w Namysłowie z dnia 24 czerwca 2019 r.

Pałac w Minkowskich

Pałac został wybudowany w stylu rokokowym w roku 1765, zainspirowany architekturą pałacu Sanssouci w Poczdamie. Przez kolejne lata był stopniowo wykańczany i częściowo przebudowywany w XX wieku. Jest to budynek parterowy, pokryty wysokim dachem mansardowym z dodatkowym piętrym w części centralnej, zlokalizowanym na wysokich piwnicach. Zbudowany z cegły i pokryty tynkiem, ma kształt wydłużonego prostokąta, z ryzalitem umieszczonym na osi tylnej elewacji. Ściany są podzielone pojedynczymi i podwójnymi pilastrami, a cokół jest boniowany. Nad oknami występują proste i faliste gzymsy⁷⁸.

⁷⁸ *Program Opieki nad Zabytkami Gminy Namysłów na lata 2018-2021* załącznik do uchwały nr 96/VIII/19 Rady Miejskiej w Namysłowie z dnia 24 czerwca 2019 r.

Rysunek 73. Pałac w Minkowskich



Źródło: <https://zabytek.pl/pl/obiekty/g-263427> (dostęp: 13.02.2024 r.)

Stajnia w Minkowskich

Stajnia przylega bezpośrednio do pałacu. Posiada dwie kondygnacje (na piętrze pomieszczenia mieszkalne) oraz 7 osi wzdłuż dłuższych elewacji. Budynek jest murowany z cegły, tynkowany, na rzucie prostokąta. Ściany podzieloną są lizenami. Dach natomiast dwuspadowy⁷⁹.

Rysunek 74. Stajnia w Minkowskich



Źródło: *Program Opieki nad Zabytkami Gminy Namysłów na lata 2018-2021* załącznik do uchwały nr 96/VIII/19 Rady Miejskiej w Namysłowie z dnia 24 czerwca 2019 r.

⁷⁹ *Program Opieki nad Zabytkami Gminy Namysłów na lata 2018-2021* załącznik do uchwały nr 96/VIII/19 Rady Miejskiej w Namysłowie z dnia 24 czerwca 2019 r.

Park w Minkowskich

Park z XIX wieku, z zachowanym planem dawnego założenia dworskiego z 2 poł. XVII wieku, o powierzchni ponad 14 ha. Na południe od pałacu zlokalizowana jest polana, gdzie rośnie półkole drzew, ograniczona półelipsowym ogrodzeniem z lekkim uskokiem. Park właściwy ma czytelny geometryczny układ alei, które są poprzecinane kanałem. Północno-wschodnia część parku ma charakter krajobrazowy z obecnością strumienia i polany. W stronę północną od pałacu znajduje się murowana, neogotycka kaplica grobowa wzniesiona z 1873 roku. Północna aleja parkowa kiedyś była obsadzona grabami, z których część zachowała się do dzisiaj. Na szczytach trzystawowej grobli wytyczono rozległe drogi parkowe, które są obsadzone starodrzewem w równoległe rzędy, w tym dębami. Na północnym krańcu grobli rośnie wyjątkowy dąb szypułkowy, który jest uznawany za pomnik przyrody. Na drzewie dawniej umieszczona była tablica pamiątkowa, która została zniszczona. Wschodnia grobla jest porośnięta mieszanką drzew liściastych i iglastych. Park cechuje się bogactwem gatunkowym roślinności, wśród których znaleziono 30 gatunków, m.in. pigwowiec japoński, kasztanowiec, dąb szypułkowy (czerwony i błotny), grab pospolity, jesion wyniosły, brzoza brodawkowata, klon polny, klon jawor, olsza czarna, dereń biały, platan klonolistny, jałowiec wirginijski, świerk, sosna wejmutka, żywotnik zachodni oraz cyprysik groszkowy⁸⁰.

Rysunek 75. Park w Minkowskich



⁸⁰ Program Opieki nad Zabytkami Gminy Namysłów na lata 2018-2021 załącznik do uchwały nr 96/VIII/19 Rady Miejskiej w Namysłowie z dnia 24 czerwca 2019 r.



Źródło: *Program Opieki nad Zabytkami Gminy Namysłów na lata 2018-2021* załącznik do uchwały nr 96/VIII/19 Rady Miejskiej w Namysławie z dnia 24 czerwca 2019 r.

Park Pałacowy w Pawłowicach Namysłowskich

Parkowy zespół krajobrazowy z około 1850 roku, zajmujący obszar 4,5 hektara, usytuowany w sąsiedztwie dworu. W skład jego drzewostanu wchodzi bogactwo różnorodnych gatunków, obejmujące zarówno powszechnie występujące rodzime gatunki: dąb szypułkowy, lipa drobnolistna i grab zwyczajny, jak i bardziej rzadkie okazy, na przykład jesion pensylwański, skrzydłorzech kaukaski, czy zwisająca odmiana buka pospolitego. W bezpośrednim sąsiedztwie znajdują się zabudowania gospodarcze dawnej posiadłości folwarcznej. Obecnie park jest w złym stanie z nieczytelnym układem i licznymi zniszczeniami spowodowanymi przez wiatr⁸¹.

Rysunek 76. Park Pałacowy w Pawłowicach Namysłowskich



Źródło: *Program Opieki nad Zabytkami Gminy Namysłów na lata 2018-2021* załącznik do uchwały nr 96/VIII/19 Rady Miejskiej w Namysłowie z dnia 24 czerwca 2019 r.

Kościół parafialny pw. Najświętszego Serca Pana Jezusa w Przeczowie

Kościół parafialny pw. Najświętszego Serca Pana Jezusa w Przeczowie wybudowany został w roku 1864 w stylu neogotyckim. Budynek jest murowany, pokryty tynkiem, ma kształt prostokąta z sześciokondygnacyjną wieżą od zachodu i pięcioboczną absydą prezbiterialną od wschodu, prostokątną zakrystią po północnej stronie nawy oraz kruchtą na planie kwadratu po stronie południowej. Dach nad nawą jest dwuspadowy, a nad absydą wieloboczny, wieża zaś pokryta jest hełmem ostrosłupowym. Elewacje są podzielone gzymsami i lizenami, udekorowanymi płycinami. Na szczytach nawy znajdują się detale maswerkowe. Wnętrze

⁸¹ *Program Opieki nad Zabytkami Gminy Namysłów na lata 2018-2021* załącznik do uchwały nr 96/VIII/19 Rady Miejskiej w Namysłowie z dnia 24 czerwca 2019 r.

kościół jest jednoprzestrzenne z otwartą wieżbą dachową, a empory opierają się na drewnianych słupach⁸².

Rysunek 77. Kościół parafialny pw. Najświętszego Serca Pana Jezusa w Przeczowie



Źródło: <https://zabytek.pl/pl/obiekty/g-272747> (dostęp: 13.02.2024 r.)

Plebania w Przeczowie

Plebania została wybudowana w 2 poł. XIX w., ma kształt prostokąta z dobudówką po stronie zachodniej. Budynek jest jednokondygnacyjny, podpiwniczony, murowany z cegły, tynkowany. Elewacja południowa jest najbardziej ozdobna, podzielona pilastrami, na cokole z boniowaniem. W narożnikach zlokalizowane są boniowane pilastry, artykulacja pozioma w postaci profilowanych gzymsów. Wewnątrz natomiast znajduje się drewniana klatka schodowa⁸³.

⁸² Program Opieki nad Zabytkami Gminy Namysłów na lata 2018-2021 załącznik do uchwały nr 96/VIII/19 Rady Miejskiej w Namysławie z dnia 24 czerwca 2019 r.

⁸³ Program Opieki nad Zabytkami Gminy Namysłów na lata 2018-2021 załącznik do uchwały nr 96/VIII/19 Rady Miejskiej w Namysławie z dnia 24 czerwca 2019 r.

Rysunek 78. Plebania w Przeczowie



Źródło: *Program Opieki nad Zabytkami Gminy Namysłów na lata 2018-2021* załącznik do uchwały nr 96/VIII/19 Rady Miejskiej w Namysłowie z dnia 24 czerwca 2019 r.

Pałac w Przeczowie

Pałac w Przeczowie to eklektyczna rezydencja wybudowana w 1880 r. w stylu neogotyckim. Budynek jest murowany z cegły, otynkowany, rozłożony na planie przybliżonym do litery „L”, podpiwniczony, posiadający 2 kondygnacje. Z północno-wschodniej strony zlokalizowana jest czworoboczna wieża, pokryta wysokim ostrosłupowym hełmem, natomiast nad resztą budynku znajdują się dachy dwuspadowe z nowszymi lukarnami. Elewacja wschodnia posiada 10 osi oraz 3 osiowy ryzalit z gankiem znajdującym się przy głównym wejściu⁸⁴.

Rysunek 79. Pałac w Przeczowie



Źródło: <https://zabytek.pl/pl/obiekty/g-226302> (dostęp: 13.02.2024 r.)

⁸⁴ <http://www.dokumentyslaska.pl/epitafia/miejscowosci/namyslow%20przczow.html> (dostęp: 13.02.2024 r.)

Mauzoleum, ob. kaplica przedpogrzebowa w Przeczowie

Mauzoleum wybudowane zostało w 1 poł. XIX w. w stylu klasycystycznym na terenie cmentarza. Budynek ma kształt kwadratu, jest jednokondygnacyjny, pokryty niskim dachem dwuspadowym, został murowany z cegły, tynkowany. W centrum fasady znajduje się portyk kolumnowy, wejście jest flankowane kolumnami, nad którymi zlokalizowany jest trójkątny naczółek. Elewacje są boniowane z gzymsami. Wnętrze posiada jedną przestrzeń i jest nakryte sklepieniem żaglastym.

Rysunek 80. Mauzoleum, ob. kaplica przedpogrzebowa w Przeczowie



Źródło: *Program Opieki nad Zabytkami Gminy Namysłów na lata 2018-2021* załącznik do uchwały nr 96/VIII/19 Rady Miejskiej w Namysłowie z dnia 24 czerwca 2019 r.

Cmentarz w Przeczowie

Cmentarz przykościelny w Przeczowie jest cmentarzem rzymskokatolickim wybudowanym w 1864 r. W swoim zasobie posiada nagrobki w różnym stanie zachowania.

Rysunek 81. Cmentarz w Przeczowie



Źródło: <https://polska-org.pl/5886154,foto.html?idEntity=557516> (dostęp: 14.02.2024 r.)

Park przypałacowy w Przeczowie

Park założony został na przełomie XVIII w. i XIX w., natomiast przekształcony w kolejnych stuleciach. Ma charakter naturalistyczny, z siecią ścieżek przypominającą obrzeżną promenadę. Posiada ok. 35 różnych gatunków drzew i krzewów. W parku znajduje się polana położona tuż za budynkiem pałacowym. Zachowane zostały starodrzewia grabowe oraz rzadkie okazy skrzydłorzecha i klonu srebrzystego. Obecnie park jest znacząco zaniedbany, a bujna roślinność wokół pałacu przez większość roku utrudnia swobodny dostęp⁸⁵.

Rysunek 82. Park przypałacowy w Przeczowie



Źródło: *Program Opieki nad Zabytkami Gminy Namysłów na lata 2018-2021* załącznik do uchwały nr 96/VIII/19 Rady Miejskiej w Namysławie z dnia 24 czerwca 2019 r.

Zespół pałacowy w Rychnowie

Na zespół pałacowy w Rychnowie składają się: stary pałac, pałac, dom ogrodnika, spichlerz, stajnie i park. Stary pałac został wybudowany ok. 1800 r. w stylu klasycystycznym. Budynek ma formę prostokątną, jest dwukondygnacyjny, pokryty wysokim dachem czterospadowym. Na południowej elewacji znajduje się ryzalit z wgłębny portykiem, otoczony kolumnami toskańskimi i architrawem, zbudowany z cegły na sklepionych piwnicach. Obok zlokalizowany jest pałac w stylu późnobarokowym, postawiony w 1781 roku i przebudowany w latach 1906-1907. Podobnie jak stary pałac ma formę prostokątną, dwukondygnacyjną, z piwnicami sklepionymi kolebkowo i dachem mansardowym z lukarnami. Elewacje podzielone są lizenami

⁸⁵ *Program Opieki nad Zabytkami Gminy Namysłów na lata 2018-2021* załącznik do uchwały nr 96/VIII/19 Rady Miejskiej w Namysławie z dnia 24 czerwca 2019 r.

i płycinami. Z południa i północy wystają trzyosiowe ryzality: ten od południa wieńczy neobarokowy szczyt wolutowy i jest poprzedzony portykiem z balkonem, natomiast ten od strony ogrodu zwieńczony jest trójkątnym przyczółkiem i tarasem. Dom ogrodnika, trochę oddalony od kompleksu w kierunku zachodnim, również w stylu klasycystycznym, został wzniesiony około 1800 roku. Jest to murowana z cegły budowla tynkowana, w kształcie prostokąta, jednokondygnacyjna, z podcieniem z trójkątnym szczytem od strony południowej. Spichlerz i stajnie także posiadają cechy klasycystyczne. Spichlerz zlokalizowany jest w północnej części wydłużonego budynku gospodarczego. Posiada dwie kondygnacje o dłuższych elewacjach pięcioosiowych. Wschodnia ściana spichlerza podzielona jest lizenami. Park utrzymany w stylu angielskim z XIX wieku, zajmujący obszar około 4 hektarów, rozciąga się na północ i północny wschód od pałacu i starego dworu z owalnym podjazdem umiejscowionym na południe od rezydencji. W skład zadrzewienia wchodzi imponujący platan klonolistny, miłorząb japoński, żywotnik czerwony, a także buki, dęby, lipy i jesiony. Częściowo poddany renowacji w okolicy pałacu i dworu, jednakże w części północnej pozostaje zaniedbany⁸⁶.

Rysunek 83. Zespół pałacowy w Rychnowie



⁸⁶ Program Opieki nad Zabytkami Gminy Namysłów na lata 2018-2021 załącznik do uchwały nr 96/VIII/19 Rady Miejskiej w Namysławie z dnia 24 czerwca 2019 r.





Źródło: *Program Opieki nad Zabytkami Gminy Namysłów na lata 2018-2021* załącznik do uchwały nr 96/VIII/19 Rady Miejskiej w Namysławie z dnia 24 czerwca 2019 r.

Kościół parafialny pw. św. Jana Chrzciciela w Rychnowie

Kościół został wybudowany w stylu późnogotyckim na przełomie XV i XVI wieku oraz przeszedł remont w 1903 roku. Kościół jest murowany z cegły na kamiennej podmurówce. Nawa składa się z trzech przęseł z otwartą ostrym łukiem tęczy na węższe i niższe prezbiterium, które jest dwuprzęsłowe i zamknięte prosto. Po stronie północnej znajduje się zakrystia z kolebkowym sklepieniem, a od strony zachodniej drewniana wieża w konstrukcji słupowej, datowana na 1719 rok, nakryta hełmem baniastym z latarnią. Korpus kościoła ma oskarpowane ściany i jest pokryty dwuspadowymi dachami. Na południe znajduje się kruchta z 1833 roku. Szczyt

wschodni zdobiony jest blendami. Wnętrze kościoła zawiera późnobarokowy ołtarz główny oraz ambonę w stylu późnorenesansowym⁸⁷.

Rysunek 84. Kościół parafialny pw. św. Jana Chrzciciela w Rychnowie



Źródło: <https://zabytek.pl/pl/obiekty/rychnow-kosciol-par-pw-wszystkich-swietych> (dostęp: 14.02.2024 r.)

Park pałacowy w Smarchowicach Wielkich

Park założony został pod koniec XVIII wieku oraz przekształcony w styl krajobrazowy w drugiej połowie XIX wieku, ma regularny kształt i nie jest ogrodzony. Położony jest po wschodniej stronie drogi wiejskiej. Jest to tylko fragment większego, dawnego kompleksu ogrodowego i parkowego, który otaczał nieistniejącą już rezydencję - w północnej części zachowały się jedynie pozostałości fundamentów. Większość drzew w parku to gatunki liściaste, takie jak lipy, dęby i platany klonolistne. Całe założenie jest dobrze utrzymane i zostało poddane renowacji - dodano ścieżki spacerowe, ławki, oświetlenie oraz uzupełniono roślinność⁸⁸.

⁸⁷ Program Opieki nad Zabytkami Gminy Namysłów na lata 2018-2021 załącznik do uchwały nr 96/VIII/19 Rady Miejskiej w Namysławie z dnia 24 czerwca 2019 r.

⁸⁸ Program Opieki nad Zabytkami Gminy Namysłów na lata 2018-2021 załącznik do uchwały nr 96/VIII/19 Rady Miejskiej w Namysławie z dnia 24 czerwca 2019 r.

Rysunek 85. Park pałacowy w Smarchowicach Wielkich



Źródło: *Program Opieki nad Zabytkami Gminy Namysłów na lata 2018-2021* załącznik do uchwały nr 96/VIII/19 Rady Miejskiej w Namysłowie z dnia 24 czerwca 2019 r.

Kościół ewangelicki ob. rzymskokatolicki filialny pw. Podwyższenia Świętego Krzyża w Smarchowicach Śląskich

Kościół ewangelicki ob. rzymskokatolicki filialny pw. Podwyższenia Świętego Krzyża w Smarchowicach Śląskich jest drewniany, zbudowany w konstrukcji zrębowej na początku XVII wieku, był używany przez ewangelików do roku 1654. Przechodził liczne remonty, w tym w 1848 roku oraz wielokrotnie w XX wieku. Posiada prostokątną nawę z węższym, trójbocznie zamkniętym prezbiterium, za którym znajduje się wydzielona zakrystia. Strop nawy został podparty słupem w 1883 roku, a chór muzyczny, połączony z emporą północną, jest wsparty słupami i posiada monogram IEP oraz datę „1610”. Dachy są dwuspadowe, z pochyłą połącią od zachodu, pokryte gontem. Na kalenicy znajduje się kwadratowa sygnaturka⁸⁹.

⁸⁹ *Program Opieki nad Zabytkami Gminy Namysłów na lata 2018-2021* załącznik do uchwały nr 96/VIII/19 Rady Miejskiej w Namysłowie z dnia 24 czerwca 2019 r.

Rysunek 86. Kościół ewangelicki ob. rzymskokatolicki filialny pw. Podwyższenia Świętego Krzyża w Smarchowicach Śląskich



Źródło: <https://zabytek.pl/pl/obiekty/g-272745> (dostęp: 14.02.2024 r.)

Kościół parafialny pw. św. Jana Chrzciciela w Smogorzowie

Kościół wybudowany został w latach 1861-1863, reprezentuje on styl neogotycki i jest wykonana z cegły. Krótsze prezbiterium ma trójboczne zamknięcie z zakrystią na północy. Nawa jest szersza, składa się z trzech przęseł, z wieżą umieszczoną od zachodu. Wnętrza są sklepione żebrowo, a kościół ma oskarpowane ściany z ostrołukowymi oknami. Dachy są dwuspadowe, pokryte łupkiem, a wieża jest zwieńczona iglicą. Wyposażenie jest jednolite, w duchu Gesamtkunstwerk. Kościół otoczony jest murem⁹⁰.

⁹⁰ Program Opieki nad Zabytkami Gminy Namysłów na lata 2018-2021 załącznik do uchwały nr 96/VIII/19 Rady Miejskiej w Namysłowie z dnia 24 czerwca 2019 r.

Rysunek 87. Kościół parafialny pw. św. Jana Chrzciciela w Smogorzewie



Źródło: <https://zabytek.pl/pl/obiekty/smogorzow-kosciol-par-pw-sw-jana-chrzciciela> (dostęp: 14.02.2024 r.)

Kościół parafialny pw. św. Wawrzyńca w Woskowicach Małych

Kościół ten jest drewniany, zbudowany w konstrukcji zrębowej. Został wybudowany w 1 poł. XVIII w. Służył protestantom od XVI wieku do roku 1654. Przeszedł liczne remonty, w tym w latach 1888-1889 oraz w 1914 roku. Bryła kościoła składa się z prostokątnej nawy, węższego, trójbocznie zamkniętego prezbiterium, przy którym znajduje się przyległa od północy zakrystia z lożą, do której prowadzą zewnętrzne schody. Na południu umieszczona jest kruchta, zbudowana w konstrukcji szkieletowej z wypełnieniem ceglany, a na zachodzie znajduje się kwadratowa wieża w konstrukcji słupowej, pokryta gontowym dachem ostrosłupowym. Dach kościoła jest jednokalenicowy, od strony wschodniej zamknięty trójspadowo z wydatnym okapem. W prezbiterium znajduje się polichromia z początku XVIII wieku, a na stropie nawy prawdopodobnie z końca XIX wieku⁹¹.

⁹¹ Program Opieki nad Zabytkami Gminy Namysłów na lata 2018-2021 załącznik do uchwały nr 96/VIII/19 Rady Miejskiej w Namysłowie z dnia 24 czerwca 2019 r.

Rysunek 88. Kościół parafialny pw. św. Wawrzyńca w Woskowicach Małych



Źródło: <https://zabytek.pl/pl/obiekty/g-235447> (dostęp: 14.02.2024 r.)

Pałac, ob. Ośrodek Leczenia Odwykowego w Woskowicach Małych

Neogotycki pałac wybudowany został w latach 1872-1874 przy wykorzystaniu murów z XVIII wieku. Jego bryła jest złożona, o kształcie zbliżonym do kwadratu, z ryzalitem na wschodzie i południu. Budynek jest dwukondygnacyjny z wyższymi szczytami schodkowymi z ozdobnymi sterczynami oraz wieżą. Fasada posiada portyk i wykusz z 1912 roku, a elewacja frontowa ma siedem osi, ozdobionych elementami neogotyckimi. Wieżowy ryzalit jest zwieńczony dużym hełmem z ozdobną galeryjką. Wnętrze pałacu ma układ dwutraktowy z korytarzem pomiędzy traktami, sienią, piwnicami i częścią pomieszczeń przyziemia sklepionych kolebkowo. Zachowane są sztukaterie, sala z kominkiem, boazeriami i kredensem, prawdopodobnie pochodzące z początku XX wieku⁹².

⁹² Program Opieki nad Zabytkami Gminy Namysłów na lata 2018-2021 załącznik do uchwały nr 96/VIII/19 Rady Miejskiej w Namysłowie z dnia 24 czerwca 2019 r.

Rysunek 89. Pałac, ob. Ośrodek Leczenia Odwykowego w Woskowicach Małych



Źródło: <https://zabytek.pl/pl/obiekty/woskowice-male-palac-ob-osrodek-leczenia-odwykowego> (dostęp: 14.02.2024 r.)

Budynek mieszkalny nr 8 w Woskowicach Małych

Budynek mieszkalny nr 8 w Woskowicach Małych nawiązuje do neoklasycystycznego stylu i pochodzi z początku XIX w. Został on wzniesiony z cegły i otynkowany. Budynek ma kształt prostokąta, jest parterowy. Wejście główne zlokalizowane jest na środku frontowej elewacji, posiada parę kolumn i trójkątny naczółek. Dach jest mansardowy z facjatami i wolim oknem. Obecnie tynk na budynku jest zniszczony⁹³.

⁹³ Program Opieki nad Zabytkami Gminy Namysłów na lata 2018-2021 załącznik do uchwały nr 96/VIII/19 Rady Miejskiej w Namysławie z dnia 24 czerwca 2019 r.

Rysunek 90. Budynek mieszkalny nr 8 w Woskowicach Małych



Źródło: <https://www.google.pl/maps/> (dostęp: 14.02.2024 r.)

Park w Woskowicach Małych

Park krajobrazowy z XIX wieku zajmujący obszar ok. 4 ha, obejmuje w swoich granicach staw oraz malowniczy pagórek widokowy, a wzdłuż granic znajdują się ogrodzenia z bramami. Wśród zadrzewienia znajdują się m.in. dąb szypułkowy, okazała katalpa, sosna czarna i choinka kanadyjska. Park jest dobrze utrzymany z nasadzeniami kwiatowymi na klombach oraz asfaltowymi alejkami, pełniąc funkcję przestrzeni rekreacyjnej dla mieszkańców Ośrodka Leczenia Odwykowego, znajdującego się w pałacu⁹⁴.

⁹⁴ Program Opieki nad Zabytkami Gminy Namysłów na lata 2018-2021 załącznik do uchwały nr 96/VIII/19 Rady Miejskiej w Namysłowie z dnia 24 czerwca 2019 r.

Rysunek 91. Park w Woskowicach Małych



Źródło: *Program Opieki nad Zabytkami Gminy Namysłów na lata 2018-2021* załącznik do uchwały nr 96/VIII/19 Rady Miejskiej w Namysławie z dnia 24 czerwca 2019 r.

Pałac w Ziemielowicach

W 1898 roku wzniesiono pałac w stylu eklektycznym. Jest to murowana, dwukondygnacyjna budowla z mieszkalnym poddaszem oraz wieżą w narożu zachodniej ściany. Posiada piwnice, jest otynkowana, a narożniki ozdobione są boniowaniem. Okna są obramowane opaskami i zwieńczone prostymi gzymsami lub trójkątnymi przyczółkami. Wejścia główne umieszczone są w ryzalitach wschodniej i zachodniej elewacji, zakończonych szczytami. Na elewacji zachodniej znajduje się dwukondygnacyjna loggia arkadowa, a przy północnej ścianie oszklona klatka schodowa sięgająca całej wysokości budynku. Dachy są wysokie z lukarnami zakończonymi sterczynami⁹⁵.

⁹⁵ *Program Opieki nad Zabytkami Gminy Namysłów na lata 2018-2021* załącznik do uchwały nr 96/VIII/19 Rady Miejskiej w Namysławie z dnia 24 czerwca 2019 r.

Rysunek 92. Pałac w Ziemielowicach



Źródło: <https://zabytek.pl/pl/obiekty/ziemielowice-palac> (dostęp: 14.02.2024 r.)

Prezbiterium, ob. kościół filialny pw. św. Marii Magdaleny w Ziemielowicach

Kościół został wybudowany w 2 poł. XIV wieku, a zakrycia dobudowana ok. 1500 roku. W 1762 roku drewniana nawa kościoła została zniszczona. Prezbiterium zostało odbudowane w latach 1958-1960. Obecny kościół został zbudowany z cegły w wątku polskim na kamiennym cokole. Budynek jest dwuprzęsłowy, zamknięty trójbocznie, z przylegającą od strony północnej zakrycią. Sklepienia nie zostały zachowane, a obecne stropy pochodzą z czasów odbudowy. Wokół budowli znajdują się masywne szkarpy. Otwory okienne i wejściowe mają formę ostrołukową, a w elewacji zachodniej zamurowano ostrołukowy otwór tęczy. Dach jest dwuspadowy z wielopółcaciowym układem od wschodu⁹⁶.

⁹⁶ Program Opieki nad Zabytkami Gminy Namysłów na lata 2018-2021 załącznik do uchwały nr 96/VIII/19 Rady Miejskiej w Namysłowie z dnia 24 czerwca 2019 r.

Rysunek 93. Prezbiterium, ob. kościół filialny pw. św. Marii Magdaleny w Ziemielowicach



Źródło: Program Opieki nad Zabytkami Gminy Namysłów na lata 2018-2021 załącznik do uchwały nr 96/VIII/19 Rady Miejskiej w Namysłowie z dnia 24 czerwca 2019 r.

Park w Ziemielowicach

Park został założony pod koniec XVIII wieku oraz przekształcony głównie w okresie XIX wieku. Posiada powierzchnię około 5 ha i jest ogrodzony masywnym ceglany murem, będąc własnością prywatną. W bezpośrednim sąsiedztwie pałacu znajduje się geometryczny parter. Park jest zadbany, jedynie w miejscach wyciętych drzew zaleca się uzupełniające nasadzenia⁹⁷.

Rysunek 94. Park w Ziemielowicach



Źródło: Program Opieki nad Zabytkami Gminy Namysłów na lata 2018-2021 załącznik do uchwały nr 96/VIII/19 Rady Miejskiej w Namysłowie z dnia 24 czerwca 2019 r.

⁹⁷ Program Opieki nad Zabytkami Gminy Namysłów na lata 2018-2021 załącznik do uchwały nr 96/VIII/19 Rady Miejskiej w Namysłowie z dnia 24 czerwca 2019 r.

Pałac w Łączanach

Pałac został wybudowany w latach 1853-1854 i był poddawany przebudowom aż do 1913 roku. Zaprojektowany został w stylu angielskiego późnego gotyku, znanego jako styl Tudorów. Budynek jest dwukondygnacyjny, podpiwniczony, wykonany z cegły i otynkowany. Jego bryła jest bardzo rozczłonkowana, kształtowana przez przybudówki, ryzality i wieżę. Na elewacjach znajduje się dekoracja architektoniczna w postaci gzymsów nadokiennych i fryzów. Zwieńczony jest attyką w formie krenelaża⁹⁸.

Rysunek 95. Pałac w Łączanach



Źródło: <https://zabytek.pl/pl/obiekty/g-281976> (dostęp: 14.02.2024 r.)

Park w Łączanach

Założenie parkowe sięga prawdopodobnie początku XIX wieku, ma styl angielski. Park zajmuje obszar około 7 ha. Początkowo posiadał nieregularny układ ścieżek, jednak obecnie jest on mało czytelny. Wokół park jest ogrodzenie, co sprawia, że jest trudno dostępny. Wśród drzew przeważają rodzime gatunki liściaste, takie jak jesion wyniosły, lipa drobnolistna i szerokolistna, wiąz szypułkowy, klon jawor i dąb szypułkowy, a także buk zwyczajny w odmianie purpurowej, kasztanowiec zwyczajny, olsza czarna, modrzew europejski, sosna zwyczajna i sosna czarna. Obecnie park jest bardzo zaniedbany⁹⁹.

⁹⁸ Program Opieki nad Zabytkami Gminy Namysłów na lata 2018-2021 załącznik do uchwały nr 96/VIII/19 Rady Miejskiej w Namysłowie z dnia 24 czerwca 2019 r.

⁹⁹ Program Opieki nad Zabytkami Gminy Namysłów na lata 2018-2021 załącznik do uchwały nr 96/VIII/19 Rady Miejskiej w Namysłowie z dnia 24 czerwca 2019 r.

Rysunek 96. Park w Łączanach



Źródło: Program Opieki nad Zabytkami Gminy Namysłów na lata 2018-2021 załącznik do uchwały nr 96/VIII/19 Rady Miejskiej w Namysłowie z dnia 24 czerwca 2019 r.

6. Ocena stanu dziedzictwa kulturowego – analiza szans i zagrożeń

Zachowane obiekty zabytkowe na terenie gminy Namysłów są zróżnicowane pod względem architektonicznym, a także pod względem sposobu użytkowania i stanu zachowania. Analiza stanu dziedzictwa kulturowego i uwarunkowań jego ochrony na terenie gminy Namysłów doprowadziła do rozpoznania następujących czynników determinujących jej dalszy rozwój.

W tabeli poniżej zestawiono mocne i słabe strony oraz szanse i zagrożenia. Zdiagnozowane mocne strony oraz szanse dają możliwość dalszego rozwoju społeczno-gospodarczego regionu z uwzględnieniem wartości historycznych i kulturowych tego obszaru. Należy jednak zwrócić uwagę na występujące nadal słabe strony w zakresie ochrony dziedzictwa kulturowego, a także na potencjalne zagrożenia, które mogą powodować negatywne skutki dla ochrony obiektów i obszarów zabytkowych zlokalizowanych w granicach gminy Namysłów.

Tabela 5. Ocena stanu dziedzictwa kulturowego Gminy Namysłów

Mocne strony	Słabe strony
<ul style="list-style-type: none">• duża liczba zabytków ujętych w rejestrze zabytków nieruchomości znajdujących się w dobrym stanie zachowania,• dziedzictwo archeologiczne,• skuteczne pozyskiwanie i wykorzystywanie środków zewnętrznych przeznaczonych na opiekę nad zabytkami,	<ul style="list-style-type: none">• niewystarczające środki na renowację zabytkowych obiektów,• zły stan zachowania części obiektów zabytkowych i postępujący proces ich niszczenia.

<ul style="list-style-type: none"> • promocja historii i dziedzictwa kulturowego na stronie internetowej Gminy, • dobre położenie komunikacyjne zapewniające możliwości rozwoju turystyki, • uwzględnienie ochrony dziedzictwa kulturowego w Strategii Rozwoju Gminy Namysłów, • występowanie obszarów chronionych w granicy Gminy, • kultywowanie dziedzictwa i kultury niematerialnej. 	
Szanse	Zagrożenia
<ul style="list-style-type: none"> • rosnąca świadomość mieszkańców nt. znaczenia krajobrazu kulturowego i obiektów zabytkowych jako produktu turystycznego, • wzrost roli mediów w popularyzowaniu tematów historycznych oraz tematów dotyczących zabytków i ich ochrony, • możliwość pozyskania dotacji na prace konserwatorskie i roboty budowlane przy obiektach zabytkowych ze środków finansowych pochodzących z różnych źródeł, • możliwość rewaloryzacji znaczącej części obiektów zabytkowych z wykorzystaniem środków krajowych i dotacji unijnych, • prowadzenie badań archeologicznych. 	<ul style="list-style-type: none"> • ryzyko wystąpienia negatywnych zdarzeń losowych mogących uszkodzić lub zniszczyć obiekty zabytkowe, • brak możliwości podjęcia prac remontowo – konserwatorskich przy obiektach stanowiących dziedzictwo kulturalne będących własnością prywatną, • trudności w pozyskiwaniu środków zewnętrznych, głównie przez prywatnych właścicieli, • samowolne działania na zabytkach, • migracje mieszkańców i zatracanie lokalnej kultury.

Źródło: Opracowanie własne

7. Założenia programowe

7.1. Priorytety programu opieki nad zabytkami

Po przeprowadzeniu analizy, określono priorytety realizacji Programu Opieki nad Zabytkami dla Miasta i Gminy Namysłów na lata 2024-2027. Celem podjęcia wieloletnich i kompleksowych działań jest poprawa stanu obiektów zabytkowych, ale także ochrona dziedzictwa kulturowego i budowanie tożsamości regionalnej, jak również promowanie dotychczasowego dorobku lokalnej społeczności wśród mieszkańców Gminy Namysłów i turystów.

W ramach przedmiotowego Programu wyznaczono następujące priorytety:

- **Priorytet I.** Ochrona dziedzictwa kulturowego jako element rozwoju społeczno-gospodarczego Gminy Namysłów.

- **Priorytet II.** Ochrona i świadome kształtowanie krajobrazu kulturowego.
- **Priorytet III.** Badanie i dokumentacja dziedzictwa kulturowego oraz promocja i edukacja służąca budowaniu tożsamości.

7.2. Kierunki działań i zadania programu opieki

W ramach wymienionych priorytetów wytyczono kierunki działań i na tej podstawie wytyczono poszczególne zadania do realizacji.

Tabela 6. Kierunki działań oraz zadania przyjęte przez Gminę Namysłów – priorytet I

Priorytet I. Ochrona dziedzictwa kulturowego jako element rozwoju społeczno-gospodarczego Gminy Namysłów		
Kierunki działań	Zadania	Termin realizacji
Zahamowanie procesu degradacji zabytków i poprawa stanu ich zachowania	<ul style="list-style-type: none"> • Rewaloryzacja obszarów i obiektów zabytkowych przemysłowych z możliwością ich adaptacji do nowych funkcji; • Pozyskiwanie środków zewnętrznych na prace remontowo-konserwatorskie zabytków, • Udzielanie dotacji na prace konserwatorskie, restauratorskie, roboty budowlane przy zabytku wpisanym do rejestru zabytków lub gminnej ewidencji zabytków 	2024-2027
Zarządzanie lokalnym zasobem zabytków	<ul style="list-style-type: none"> • Współpraca z Wojewódzkim Urzędem Ochrony Zabytków • Monitoring realizacji Programu Opieki nad Zabytkami 	2024-2027

Źródło: Opracowanie własne

Tabela 7. Kierunki działań oraz zadania przyjęte przez Gminę Namysłów – priorytet II

Priorytet II. Ochrona i świadome kształtowanie krajobrazu kulturowego		
Kierunki działań	Zadania	Termin realizacji
Wprowadzenie systemu zabezpieczeń dla zabytków	<ul style="list-style-type: none"> • Zabezpieczenie obiektów zabytkowych przed pożarem, zniszczeniem i kradzieżą. 	2024-2027

Źródło: Opracowanie własne

Tabela 8. Kierunki działań oraz zadania przyjęte przez Gminę Namysłów – priorytet III

Priorytet III. Badanie i dokumentacja dziedzictwa kulturowego oraz promocja i edukacja służąca budowaniu tożsamości		
Kierunki działań	Zadania	Termin realizacji
Specjalistyczne rozpoznawanie badawcze poszczególnych obiektów, zespołów oraz obszarów zabytkowych związane z przygotowywanym lub realizowanym procesem inwestycyjnym	<ul style="list-style-type: none"> Weryfikacja obiektów wpisanych do wojewódzkiego rejestru zabytków i wojewódzkiej ewidencji zabytków pod kątem zgodności ze stanem faktycznym. Weryfikacja obiektów ujętych w gminnej ewidencji zabytków pod kątem ze stanem faktycznym. 	2024-2027
Edukacja społeczeństwa zakresie dziedzictwa kulturowego	<ul style="list-style-type: none"> Wspierania działalności podmiotów zajmujących się historią, kulturą (placówki muzealne, insynuacje kultury, biblioteki) 	2024-2027

Źródło: Opracowanie własne

Zadania wspierające zabytki na terenie gminy Namysłów planowane są do realizacji w sposób ciągły w okresie obowiązywania Programu, tj. w latach 2024-2027. Będą one finansowane głównie z środków własnych budżetu Gminy Namysłów, a w miarę możliwości uzyskania wsparcia z zewnątrz, również ze środków zewnętrznych, w tym funduszy europejskich.

W najbliższych latach planowana jest realizacja na terenie gminy następujących przedsięwzięć.

Tabela 9. Planowane przedsięwzięcia związane z ochroną zabytków na terenie gminy Namysłów

Nazwa przedsięwzięcia	Opis przedsięwzięcia	Termin realizacji	Planowane źródło finansowania
Kontrola stanu zachowania i przeznaczenia zabytków	Kontrola stanu zachowania i przeznaczenia zabytków to kompleksowy proces oceny i monitorowania stanu technicznego, historycznego i kulturowego zabytków oraz określenia ich przyszłego przeznaczenia i użytkowania. W ramach tego przedsięwzięcia przeprowadza	2024	Zadanie własne Wydział Gospodarki Komunalnej, Ochrony Środowiska i Inwestycji Urzędu Miejskiego w Namysławie

Nazwa przedsięwzięcia	Opis przedsięwzięcia	Termin realizacji	Planowane źródło finansowania
	się regularne inspekcje. Celem jest zachowanie integralności i wartości historycznej zabytków, zapewnienie im adekwatnej ochrony oraz dostosowanie do współczesnych potrzeb społecznych i funkcjonalnych.		
Przebudowa otoczenia wschodniego odcinka historycznego murów miejskich w Namysłowie	Przedmiotowy projekt dotyczy przebudowy otoczenia wschodniego odcinka historycznych murów miejskich w Namysłowie pochodzących z II połowy XIV w., będącego częścią średniowiecznego układu urbanistycznego wpisanego do gminnego rejestru zabytków. Dodatkowo w ramach projektu wykonana zostanie iluminacja odcinka murów wraz z trzema basztami i wieżą krakowską w celu podkreślenia historycznego nastroju oraz unikalności miejsca.	2024	RFOZ
Dotacje na ochronę zabytków w ramach środków z RPOZ	W ramach realizacji zadania przewiduje się podejmowanie starań o uzyskanie środków zewnętrznych na rewaloryzację zabytków.	2024	RFOZ
Remont namysłowskich kamienic	Przedmiotowy projekt obejmuje remont 5 kamienic zlokalizowanych w centrum Namysłowa. Zakres projektu obejmuje: 1. Remont dachu z wymianą pokrycia. 2. Remont elewacji. 3. Wykonanie izolacji przeciwwilgociowej. 4. Częściowe wykonanie docieplenia. 5. Wzmocnienie konstrukcji. 6. Wykonanie instalacji elektrycznej. 7. Wykonanie instalacji wodno-kanalizacyjnej. Dokładny zakres prac zostanie dostosowany do zapotrzebowania konkretnej	2024-2025	Rządowy Fundusz Polski Ład – program inwestycji strategicznych

Nazwa przedsięwzięcia	Opis przedsięwzięcia	Termin realizacji	Planowane źródło finansowania
	kamienicy. Realizacja projektu przyczyni się do renowacji kamienic znajdujących się w centrum Namysłowa wraz z ich adaptacją do wymogów współczesnych odbiorców, poprawi stan techniczny tych obiektów i zabezpieczy je przed dalszą degradacją.		

Źródło: Opracowanie własne

8. Instrumentarium realizacji programu opieki nad zabytkami

Zadania określone w niniejszym Programie będą wykonywane przy pomocy następujących instrumentów:

- a) **instrumentów prawnych** – wynikających z przepisów ustawowych, obejmujących między innymi uchwalanie miejscowych planów zagospodarowania przestrzennego, budowę parków kulturowych, wnioskowanie o wpis do rejestru lub wojewódzkiej ewidencji zabytków obiektów będących własnością Gminy Namysłów, wykonywanie decyzji administracyjnych wojewódzkiego konserwatora zabytków;
- b) **instrumentów finansowych** – obejmujących między innymi finansowanie prac konserwatorskich i remontowych przy obiektach zabytkowych będących własnością Gminy Namysłów, korzystanie z programów uwzględniających finansowanie z funduszy europejskich oraz dotacje, subwencje, dofinansowania, nagrody, zachęty finansowe dla właścicieli i posiadaczy obiektów zabytkowych;
- c) **instrumentów koordynacji** – obejmujących między innymi realizację projektów i programów dotyczących ochrony dziedzictwa kulturowego zapisanych w wojewódzkich, powiatowych i gminnych strategiach, współpraca z organizacjami wyznaniowymi w zakresie ochrony i opieki nad zabytkami;
- d) **instrumentów społecznych** – obejmujących m.in. działania edukacyjne i promocyjne, współdziałanie z organizacjami społecznymi, działania prowadzące do tworzenia miejsc pracy związanych z opieką nad zabytkami;
- e) **instrumentów kontrolnych** – obejmujących między innymi aktualizację gminnej ewidencji zabytków, monitoring stanu zagospodarowania przestrzennego oraz stanu zachowania dziedzictwa kulturowego.

9. Zasady oceny realizacji programu opieki nad zabytkami

Program opieki nad zabytkami, po zaopiniowaniu przez Wojewódzkiego Konserwatora Zabytków, zostaje przedstawiony Radzie Miejskiej, w celu przyjęcia go uchwałą (zgodnie z pkt 3 art. 87 ustawy o ochronie zabytków i opiece nad zabytkami). Program opracowywany jest na okres czterech lat i stanowi dokument uzupełniający w stosunku do innych dokumentów planistycznych i aktów prawa miejscowego. Burmistrz jest odpowiedzialny za sporządzanie co dwa lata sprawozdań z realizacji zadań Programu i przedstawienie ich Radzie Miejskiej.

Głównym odbiorcą niniejszego Programu jest społeczność lokalna, która bezpośrednio powinna odczuć efekty jego wdrażania. Dotyczy to nie tylko właścicieli i użytkowników obszarów i obiektów zabytkowych, ale również wszystkich mieszkańców Gminy Namysłów. Program powinien służyć podejmowaniu planowych działań dotyczących: inicjowania, wspierania, koordynowania badań i prac z dziedziny ochrony zabytków i opieki nad nimi oraz upowszechniania i promowania dziedzictwa kulturowego.

W poniższej tabeli przedstawiono przykładowe kryteria prowadzenia oceny realizacji Programu.

Tabela 10. Kryteria prowadzenia oceny realizacji Programu

Nazwa priorytetu	Wskaźniki
Priorytet I Ochrona dziedzictwa kulturowego jako element rozwoju społeczno-gospodarczego	<ul style="list-style-type: none">• Wartość pozyskanych środków z źródeł zewnętrznych.• Liczba wspartych obiektów zabytkowych,• Liczba przyznanych dotacji z budżetu Gminy.
Priorytet II Ochrona i świadome kształtowanie krajobrazu kulturowego	<ul style="list-style-type: none">• Liczba zabezpieczonych obiektów zabytkowych przed pożarem, zniszczeniem i kradzieżą.
Priorytet III Badanie i dokumentacja dziedzictwa kulturowego oraz promocja i edukacja służąca budowaniu tożsamości	<ul style="list-style-type: none">• Liczba obiektów wpisanych i wykreślonych z wojewódzkiego rejestru zabytków i/lub wojewódzkiej ewidencji zabytków.• Liczba obiektów wpisanych i wykreślonych z gminnej ewidencji zabytków.• Liczba wspartych podmiotów kulturalnych.

Źródło: Opracowanie własne

10. Źródła finansowania programu opieki nad zabytkami

Art. 71 ustawy o ochronie zabytków i opiece nad zabytkami mówi, iż *w zakresie sprawowania opieki nad zabytkami osoba fizyczna lub jednostka organizacyjna posiadająca tytuł prawny do zabytku wynikający z prawa własności, użytkowania wieczystego, trwałego zarządu, ograniczonego prawa rzeczowego albo stosunku zobowiązaniowego finansuje prowadzenie prac konserwatorskich, restauratorskich i robót budowlanych przy tym zabytku*. Ponadto

sprawowanie opieki nad zabytkami, w tym finansowanie prac konserwatorskich, restauratorskich i robót budowlanych przy zabytku, do którego tytuł prawny posiada jednostka samorządu terytorialnego, jest zadaniem własnym tej jednostki.

Zgodnie z art. 73 ustawy podmioty będące właścicielem lub posiadaczem zabytku wpisanego do rejestru albo posiadające zabytek w trwałym zarządzie albo będące właścicielem lub posiadaczem zabytku wpisanego na Listę Skarbów Dziedzictwa, mogą ubiegać się o udzielenie dotacji celowej z budżetu państwa na dofinansowanie prac konserwatorskich, restauratorskich lub robót budowlanych przy zabytku wpisanym do rejestru albo prac konserwatorskich lub restauratorskich przy zabytku wpisanym na Listę Skarbów Dziedzictwa.

Z kolei zgodnie z art. 74 ustawy dotacja na dofinansowanie prac konserwatorskich, restauratorskich lub robót budowlanych przy zabytku wpisanym do rejestru może być udzielona przez:

- 1) ministra właściwego do spraw kultury i ochrony dziedzictwa narodowego ze środków budżetu państwa, z części, której dysponentem jest ten minister;
- 2) wojewódzkiego konserwatora zabytków ze środków finansowych z budżetu państwa w części, której dysponentem jest wojewoda.

Dotacja na dofinansowanie prac konserwatorskich lub restauratorskich przy zabytku wpisanym na Listę Skarbów Dziedzictwa jest udzielana ze środków budżetu państwa, z części, której dysponentem jest minister właściwy do spraw kultury i ochrony dziedzictwa narodowego.

Zgodnie z art. 81 w trybie określonym odrębnymi przepisami dotacja na prace konserwatorskie, restauratorskie lub roboty budowlane przy zabytku wpisanym do rejestru może być udzielona przez organ stanowiący gminy, powiatu lub samorządu województwa, na zasadach określonych w podjętej przez ten organ uchwale.

Poniżej przedstawiono możliwe źródła finansowania prac konserwatorskich, restauratorskich i robót budowlanych przy obiektach zabytkowych. Zasadne jest sprawdzenie możliwości ubiegania się o wsparcie w instytucjach każdorazowo przed złożeniem wniosku o dotację.

Istnieje możliwość finansowania zadań związanych z ochroną i opieką nad zabytkami z następujących źródeł:

- Rady Miejskiej w Namysłowie (budżet Gminy Namysłów);
- Rady Powiatu (budżet powiatu);
- Sejmiku Województwa (budżet województwa);
- Wojewódzkiego Konserwatora Zabytków (ze środków finansowych z budżetu państwa w części, której dysponentem jest wojewoda);

- Ministra Kultury i Dziedzictwa Narodowego (ministra właściwego do spraw kultury i ochrony dziedzictwa narodowego) oraz innych ministrów;
- Wojewódzkiego Funduszu Ochrony Środowiska i Gospodarki Wodnej;
- Środków Unii Europejskiej i innych środków pomocowych (m.in. PROW na lata 2021-2027, Fundusze Europejskie 2021-2027);
- Funduszu Kościelnego w Ministerstwie Spraw Wewnętrznych i Administracji (dotacje z Funduszu Kościelnego są udzielane wyłącznie na remonty i konserwację zabytkowych obiektów o charakterze sakralnym i to tylko na wykonywanie podstawowych prac zabezpieczających sam obiekt (w szczególności remonty dachów, stropów, ścian i elewacji, osuszanie i odgrzybianie, izolację, remonty i wymianę zużytej stolarki okiennej i drzwiowej, instalacji elektrycznej, odgromowej, przeciwwłamaniowej i przeciwpożarowej itp.). Z Funduszu nie finansuje się remontów i konserwacji obiektów towarzyszących (takich jak np.: dzwonnice wolnostojące, krzyże) ruchomego wyposażenia obiektów sakralnych (takich jak np.: obrazy, ikonostasy, stalle, epitafia, szaty i naczynia liturgiczne, instrumenty muzyczne, dzwony) oraz otoczenia świątyni, a także stałych elementów wystroju wewnątrz (takich jak np.: polichromie, freski, witraże i posadzki).

11. Załączniki

Załącznik 1. Wykaz zabytków nieruchomych z terenu gminy Namysłów włączonych dla Gminnej Ewidencji Zabytków

Załącznik 2. Wykaz stanowisk archeologicznych z terenu gminy Namysłów włączonych do Gminnej Ewidencji Zabytków

Załącznik 1. Wykaz zabytków nieruchomych z terenu gminy Namysłów włączonych dla Gminnej Ewidencji Zabytków

Lp.	Miejscowość	Obiekt	Adres	Uwagi
1.	Namysłów	Układ urbanistyczny		nr rej. A-367/52 z 23.05.1952 WEZ
2.	Namysłów	Baszta	ul. Kościelna 10	nr rej. A-263/58 z 28.01.1958 WEZ
3.	Namysłów	Mur	ul. Forteczna 4	nr rej. A-264/58 z 28.01.1958 WEZ
4.	Namysłów	Mur i 2 baszty	pn.-zach.	nr rej. A-255/58 z 28.01.1958 WEZ
5.	Namysłów	Mur i 3 baszty	ul. Wojska Polskiego	nr rej. A-247/58 z 28.01.1958 WEZ
6.	Namysłów	Mur i 2 baszty	pd.-zach.	nr rej. A-256/58 z 28.01.1958 WEZ
7.	Namysłów	Mur i 1 baszta	pn.-wsch.	nr rej. A-258/58 z 28.01.1958 WEZ
8.	Namysłów	Mur	pn.-zach.	nr rej. A-259/58 z 28.01.1958 WEZ

Lp.	Miejscowość	Obiekt	Adres	Uwagi
9.	Namysłów	Mur	pn.	nr rej. A-260/58 z 28.01.1958 WEZ
10.	Namysłów	Dom	ul. Armii Krajowej 3	WEZ
11.	Namysłów	Dom	ul. Armii Krajowej 4	WEZ
12.	Namysłów	Dom	ul. Armii Krajowej 8	WEZ
13.	Namysłów	Brama Krakowska ¹⁰⁰	ul. Bohaterów Warszawy	nr rej. A-262/58 z 28.01.1958 WEZ
14.	Namysłów	Ruina kaponiery przy Bramie Krakowskiej	ul. Bohaterów Warszawy	WEZ
15.	Namysłów	Dom	ul. Bohaterów Warszawy 1	WEZ
16.	Namysłów	Dom	ul. Bohaterów Warszawy 3	WEZ
17.	Namysłów	Dom	ul. Bohaterów Warszawy 4	WEZ
18.	Namysłów	Dom	ul. Bohaterów Warszawy 7	WEZ
19.	Namysłów	Dom	ul. Bohaterów Warszawy 10	WEZ
20.	Namysłów	Dom	ul. Bohaterów Warszawy 12	WEZ
21.	Namysłów	Dom	ul. Bohaterów Warszawy 17	WEZ

¹⁰⁰ Wypis z księgi rejestru.

Lp.	Miejscowość	Obiekt	Adres	Uwagi
22.	Namysłów	Dom	ul. Bohaterów Warszawy19	WEZ
23.	Namysłów	Dom	ul. Bohaterów Warszawy 21	WEZ
24.	Namysłów	Dom	ul. Bohaterów Warszawy 24	WEZ
25.	Namysłów	Dom	ul. Bohaterów Warszawy 26	WEZ
26.	Namysłów	Dom	ul. Bohaterów Warszawy 27	WEZ
27.	Namysłów	Dom	ul. Bohaterów Warszawy 28	WEZ
28.	Namysłów	Dom	ul. Bohaterów Warszawy 29	WEZ
29.	Namysłów	Dom	ul. Bohaterów Warszawy 32	WEZ
30.	Namysłów	Dom	ul. B. Chrobrego 2 / ul. L. Waryńskiego 1	WEZ
31.	Namysłów	Dom	ul. B. Chrobrego 4	WEZ
32.	Namysłów	Dom ¹⁰¹	ul. B. Chrobrego 6	nr rej. A-273/58 z 30.01.1958 WEZ
33.	Namysłów	Dom	ul. B. Chrobrego 9	WEZ
34.	Namysłów	Dom	ul. B. Chrobrego 11	WEZ
35.	Namysłów	Dom	ul. B. Chrobrego 18	WEZ

¹⁰¹ Wypis z księgi rejestru.

Lp.	Miejscowość	Obiekt	Adres	Uwagi
36.	Namysłów	Dom	ul. B. Chrobrego 19	WEZ
37.	Namysłów	Dom	ul. B. Chrobrego 21	WEZ
38.	Namysłów	Zamek	ul. B. Chrobrego 26	nr rej. A-904/64 z 26.05.1964 WEZ
39.	Namysłów	Brama wjazdowa do zamku	w zespole zamkowym	WEZ
40.	Namysłów	Studnia	na dziedzińcu zamkowym	WEZ
41.	Namysłów	Nowa słodownia z suszarniami w zespole browaru	ul. B. Chrobrego 22	nr rej. A-43/2005 z 19.10.2005 WEZ
42.	Namysłów	Budynek administracyjny w zespole browaru	ul. B. Chrobrego 22	nr rej. A-43/2005 z 19.10.2005 WEZ
43.	Namysłów	Stara słodownia z warzelnią i suszarnią w zespole browaru	ul. B. Chrobrego 22	nr rej. A-43/2005 z 19.10.2005 WEZ
44.	Namysłów	Leżakownia i fermentownia w zespole browaru	ul. B. Chrobrego	nr rej. A-43/2005 z 19.10.2005 WEZ
45.	Namysłów	Maszynownia i magazyn beczek w zespole browaru	ul. B. Chrobrego	nr rej. A-43/2005 z 19.10.2005 WEZ
46.	Namysłów	Kompleks budynków pomocniczych w zespole browaru	ul. B. Chrobrego	nr rej. A-43/2005 z 19.10.2005 WEZ

Lp.	Miejscowość	Obiekt	Adres	Uwagi
47.	Namysłów	Portiernia bazy transportowej w zespole browaru	ul. B. Chrobrego 27	WEZ
48.	Namysłów	Budynek mieszkalno-usługowy (d. biura ZGM)	ul. B. Chrobrego 29AB	WEZ
49.	Namysłów	Budynek gospodarczo-biurowy (d. ZGM)	ul. B. Chrobrego 29	WEZ
50.	Namysłów	Dom	ul. S. Dubois 2	WEZ
51.	Namysłów	Urząd Miejski	ul. S. Dubois 3	WEZ
52.	Namysłów	Bank Zachodni	ul. S. Dubois	WEZ
53.	Namysłów	Dom	ul. S. Dubois 5	WEZ
54.	Namysłów	Budynek mieszkalno-usługowy	ul. S. Dubois 7	WEZ
55.	Namysłów	Dom	ul. S. Dubois 8	WEZ
56.	Namysłów	Dom	ul. S. Dubois 9	WEZ
57.	Namysłów	Dom	ul. S. Dubois 11	WEZ
58.	Namysłów	Dom	ul. S. Dubois 12	WEZ
59.	Namysłów	Dom	ul. S. Dubois 12a	WEZ
60.	Namysłów	Dom	ul. S. Dubois 15	WEZ
61.	Namysłów	Synagoga, ob. sala gimnastyczna	ul. S. Dubois 19	WEZ
62.	Namysłów	Dom	ul. S. Dubois 27	WEZ
63.	Namysłów	Baszta i mur obronny, ob. dom	ul. S. Dubois 31, 31a	WEZ

Lp.	Miejscowość	Obiekt	Adres	Uwagi
64.	Namysłów	Dom	ul. Dworcowa 1/3	WEZ
65.	Namysłów	Budynek dworca PKP	ul. Dworcowa 7/9	WEZ
66.	Namysłów	Budynek spedycji kolejowej, ob. sklep	ul. Dworcowa 11	WEZ
67.	Namysłów	Budynek biurowy przy warsztatach kolejowych	ul. Dworcowa, dz. nr 1073/18	WEZ
68.	Namysłów	Budynek warsztatów kolejowych	ul. Dworcowa, dz. nr 1073/19	WEZ
69.	Namysłów	Perony dworca PKP	ul. Dworcowa, dz. nr 1073/16	WEZ
70.	Namysłów	Wieża ciśnień	ul. Dworcowa, dz. nr 1073/30	WEZ
71.	Namysłów	Dom	ul. Grunwaldzka 1	WEZ
72.	Namysłów	Dom	ul. Grunwaldzka 2	WEZ
73.	Namysłów	Dom	ul. Grunwaldzka 3	WEZ
74.	Namysłów	Dom	ul. Grunwaldzka 4	WEZ
75.	Namysłów	Dom	ul. Grunwaldzka 9	WEZ
76.	Namysłów	Dom	ul. Grunwaldzka 10	WEZ
77.	Namysłów	Dom	ul. Grunwaldzka 11	WEZ
78.	Namysłów	Dom	ul. Grunwaldzka 12	WEZ
79.	Namysłów	Dom	ul. Grunwaldzka 13	WEZ
80.	Namysłów	Dom	ul. Grunwaldzka 14	WEZ
81.	Namysłów	Dom	ul. Grunwaldzka 15	WEZ
82.	Namysłów	Dom	ul. Grunwaldzka 16	WEZ

Lp.	Miejscowość	Obiekt	Adres	Uwagi
83.	Namysłów	Dom	ul. Grunwaldzka 21	WEZ
84.	Namysłów	Dom	ul. Grunwaldzka 23	WEZ
85.	Namysłów	Dom	ul. Grunwaldzka 25	WEZ
86.	Namysłów	Dom	ul. Grunwaldzka 27	WEZ
87.	Namysłów	Dom	ul. Grunwaldzka 32	WEZ
88.	Namysłów	Dom	ul. Grunwaldzka 34	WEZ
89.	Namysłów	Dom	ul. Grunwaldzka 35	WEZ
90.	Namysłów	Dom	ul. Grunwaldzka 42	WEZ
91.	Namysłów	Dom	ul. Grunwaldzka 45	WEZ
92.	Namysłów	Dom	ul. Grunwaldzka 46	WEZ
93.	Namysłów	Dom	ul. Grunwaldzka 50	WEZ
94.	Namysłów	Dom	ul. Grunwaldzka 59	Ruina WEZ
95.	Namysłów	Dom	ul. Grunwaldzka 62	WEZ
96.	Namysłów	Dom	ul. Harcerska 4	WEZ
97.	Namysłów	Dom	ul. Harcerska 4a	WEZ
98.	Namysłów	Dom	ul. Harcerska 5	WEZ
99.	Namysłów	Dom	ul. Harcerska 9	WEZ
100.	Namysłów	Dom	ul. Jagiellońska 2	WEZ
101.	Namysłów	Dom, d. więzienie	ul. Jagiellońska 6	WEZ
102.	Namysłów	Magazyn	ul. Jagiellońska 8	WEZ
103.	Namysłów	Ogrodzenie cmentarza komunalnego	ul. Jana Pawła II	WEZ

Lp.	Miejscowość	Obiekt	Adres	Uwagi
104.	Namysłów	Kaplica cmentarna pw. Wszystkich Świętych	ul. Jana Pawła II	WEZ
105.	Namysłów	Dom	ul. Jana Pawła II 3	WEZ
106.	Namysłów	Dom	ul. Jana Pawła II 5, 5a	WEZ
107.	Namysłów	Dom	ul. Jana Pawła II 7	WEZ
108.	Namysłów	Dom	ul. Jana Pawła II 9/11	WEZ
109.	Namysłów	Dom	ul. Jana Pawła II 17	WEZ
110.	Namysłów	Dom	ul. Jana Pawła II 19/21	WEZ
111.	Namysłów	Dom	ul. Jana Pawła II 23	WEZ
112.	Namysłów	Dom	ul. Jana Pawła II 27	WEZ
113.	Namysłów	Dom	ul. Jana Pawła II 29	WEZ
114.	Namysłów	Dom	ul. Jana Pawła II 33	WEZ
115.	Namysłów	Dom	ul. Kalinowa 3	WEZ
116.	Namysłów	Dom	ul. Kalinowa 17	WEZ
117.	Namysłów	Magazyn w zespole dworca PKP	ul. Kolejowa 3a	WEZ
118.	Namysłów	Magazyn jęczmienia w zespole browaru	ul. Kolejowa 18	nr rej. A-43/2005 z 19.10.2005 WEZ
119.	Namysłów	Dom	ul. Komuny Paryskiej 2	WEZ
120.	Namysłów	Dom	ul. M. Kopernika 2	WEZ
121.	Namysłów	Dom	ul. M. Kopernika 5	WEZ
122.	Namysłów	Dom	ul. M. Kopernika 6	WEZ

Lp.	Miejscowość	Obiekt	Adres	Uwagi
123.	Namysłów	Dom	ul. M. Kopernika 10	WEZ
124.	Namysłów	Dom	ul. M. Kopernika 12	WEZ
125.	Namysłów	Dom	ul. M. Kopernika 14	WEZ
126.	Namysłów	Dom	ul. M. Kopernika 16	WEZ
127.	Namysłów	Dom	ul. M. Kopernika 20	WEZ
128.	Namysłów	Kościół par. pw. św. Piotra i Pawła	ul. Kościelna	nr rej. A-603/59 z 22.10.1959 WEZ
129.	Namysłów	Ogrodzenie z bramą w zespole kościoła par. ¹⁰²	ul. Kościelna	nr rej. A-267/58 z 28.01.1958 WEZ
130.	Namysłów	Figura św. Jana Nepomucena przy kościele par. ¹⁰³	ul. Kościelna	nr rej. A-271/58 z 30.01.1958 WEZ
131.	Namysłów	Budynek mieszkalno-usługowy (ZOZ)	ul. Kościelna 2	d. budynek produkcyjny Spółdzielni Pracy WEZ
132.	Namysłów	Dom parafialny	ul. Kościelna 3	WEZ
133.	Namysłów	Dom	ul. Kościelna 4/6	WEZ
134.	Namysłów	Dom	ul. Krakowska 3	WEZ
135.	Namysłów	Dom	ul. Krakowska 4	WEZ
136.	Namysłów	Dom	ul. Krakowska 5	WEZ
137.	Namysłów	Dom	ul. Krakowska 6	WEZ

¹⁰² Wypis z księgi rejestru.

¹⁰³ Wypis z księgi rejestru.

Lp.	Miejscowość	Obiekt	Adres	Uwagi
138.	Namysłów	Dom	ul. Krakowska 12	WEZ
139.	Namysłów	Dom	ul. Krakowska 14	WEZ
140.	Namysłów	Dom, tzw. Burmistrzówka	ul. Krakowska 17	nr rej. A-1987/73 z 20.01.1973 WEZ
141.	Namysłów	Dom	ul. Krakowska 18	WEZ
142.	Namysłów	Dom	ul. Krakowska 20	WEZ
143.	Namysłów	Dom	ul. Krakowska 22	WEZ
144.	Namysłów	Dom	ul. Krakowska 24	WEZ
145.	Namysłów	Cmentarz ewangelicki	ul. Kraszewskiego	WEZ
146.	Namysłów	Cmentarz żydowski	ul. Łączańska	WEZ
147.	Namysłów	Wieża ciśnień	ul. Łączańska	WEZ
148.	Namysłów	Budynek przemysłowy Zakładu Energetyki Ciepłej	ul. Łączańska 12	WEZ
149.	Namysłów	Dom	ul. Łączańska 18	WEZ
150.	Namysłów	Dom	ul. Łączańska 20	WEZ
151.	Namysłów	Dom	ul. Łączańska 22	WEZ
152.	Namysłów	Dom	ul. 1 Maja 1	WEZ
153.	Namysłów	Magazyn, ob. restauracja	ul. 1 Maja 3	WEZ
154.	Namysłów	Dom	ul. 1 Maja 5	WEZ
155.	Namysłów	Dom	ul. 1 Maja 7	WEZ
156.	Namysłów	Dom	ul. 1 Maja 8/10	WEZ

Lp.	Miejscowość	Obiekt	Adres	Uwagi
157.	Namysłów	Dom	ul. 1 Maja 11	WEZ
158.	Namysłów	Dom	ul. 1 Maja 26a	WEZ
159.	Namysłów	Dom	ul. 1 Maja 27	WEZ
160.	Namysłów	Dom	ul. 1 Maja 35	WEZ
161.	Namysłów	Dom	ul. 1 Maja 47	WEZ
162.	Namysłów	Dom	ul. 1 Maja 51	WEZ
163.	Namysłów	Dom	ul. 1 Maja 53	WEZ
164.	Namysłów	Dom	ul. 1 Maja 57	WEZ
165.	Namysłów	Dom	ul. 1 Maja 61	WEZ
166.	Namysłów	Trafostacja	ul. 1 Maja	WEZ
167.	Namysłów	Dom	ul. 3 Maja 4	WEZ
168.	Namysłów	Dom	ul. 3 Maja 6	WEZ
169.	Namysłów	Dom	ul. 3 Maja 7	WEZ
170.	Namysłów	Dom	ul. 3 Maja 8	WEZ
171.	Namysłów	Dom	ul. 3 Maja 10	WEZ
172.	Namysłów	Dom	ul. 3 Maja 11	WEZ
173.	Namysłów	Dom	ul. 3 Maja 12	WEZ
174.	Namysłów	Oficyna	ul. 3 Maja 12a	WEZ
175.	Namysłów	Dom	ul. 3 Maja 13	WEZ
176.	Namysłów	Oficyna	ul. 3 Maja 13a	WEZ
177.	Namysłów	Dom	ul. 3 Maja 14	WEZ
178.	Namysłów	Dom	ul. 3 Maja 16	WEZ

Lp.	Miejscowość	Obiekt	Adres	Uwagi
179.	Namysłów	Dom	ul. 3 Maja 18	WEZ
180.	Namysłów	Dom	ul. 3 Maja 19	WEZ
181.	Namysłów	Dom	ul. 3 Maja 20	WEZ
182.	Namysłów	Dom	ul. 3 Maja 22	WEZ
183.	Namysłów	Dom	ul. 3 Maja 23, 23a	WEZ
184.	Namysłów	Dom	ul. Mariańska 1, 1a	WEZ
185.	Namysłów	Dom	ul. A. Mickiewicza 2	WEZ
186.	Namysłów	Dom	ul. A. Mickiewicza 4	WEZ
187.	Namysłów	Dom	ul. A. Mickiewicza 5	WEZ
188.	Namysłów	Dom	ul. A. Mickiewicza 6	WEZ
189.	Namysłów	Dom	ul. A. Mickiewicza 7	WEZ
190.	Namysłów	Dom	ul. A. Mickiewicza 8	WEZ
191.	Namysłów	Dom	ul. A. Mickiewicza 11/13	WEZ
192.	Namysłów	Dom	ul. A. Mickiewicza 15	WEZ
193.	Namysłów	Dom	ul. S. Moniuszki 1	WEZ
194.	Namysłów	Dom	ul. S. Moniuszki 2	WEZ
195.	Namysłów	Dom	ul. S. Moniuszki 3	WEZ
196.	Namysłów	Dom	ul. S. Moniuszki 4/6	WEZ
197.	Namysłów	Dom	ul. S. Moniuszki 5/7	WEZ
198.	Namysłów	Dom	ul. S. Moniuszki 8/10	WEZ
199.	Namysłów	Dom	ul. S. Moniuszki 9	WEZ
200.	Namysłów	Dom	ul. S. Moniuszki 11/13	WEZ

Lp.	Miejscowość	Obiekt	Adres	Uwagi
201.	Namysłów	Dom	ul. S. Moniuszki 12	WEZ
202.	Namysłów	Dom	ul. S. Moniuszki 14	WEZ
203.	Namysłów	Dom	ul. S. Moniuszki 15	WEZ
204.	Namysłów	Dom	ul. Obr. Pokoju 8	WEZ
205.	Namysłów	Dom	ul. Obr. Pokoju 10	WEZ
206.	Namysłów	Dom	ul. Obr. Pokoju 14	WEZ
207.	Namysłów	Dom	ul. Obr. Pokoju 17	WEZ
208.	Namysłów	Dom	ul. Obr. Pokoju 20	WEZ
209.	Namysłów	Dom	ul. Obr. Pokoju 22	WEZ
210.	Namysłów	Dom, ob. część hotelu „Polonia”	ul. Obr. Pokoju 24	nr rej. A-2193/89 z 19.06.1989 WEZ
211.	Namysłów	Hotel „Polonia”	ul. Obr. Pokoju 28	nr rej. A-2193/89 z 19.06.1989 WEZ
212.	Namysłów	Dom	ul. S. Okrzei 1	WEZ
213.	Namysłów	Dom	ul. S. Okrzei 9	WEZ
214.	Namysłów	Dom	ul. S. Okrzei 12	WEZ
215.	Namysłów	Dom	ul. S. Okrzei 14	WEZ
216.	Namysłów	Rzeźnia	ul. Oleśnicka, obok nr 1	WEZ
217.	Namysłów	Dom	ul. Oleśnicka 9	WEZ
218.	Namysłów	Budynek główny szpitala miejskiego	ul. Oleśnicka 10	nr rej. A-2279/91 z 12.09.1991 WEZ

Lp.	Miejscowość	Obiekt	Adres	Uwagi
219.	Namysłów	Budynek mieszkalno-warsztatowy w zespole szpitala miejskiego	ul. Oleśnicka 10	nr rej. A-2279/91 z 12.09.1991 WEZ
220.	Namysłów	Pawilon oddziału dziecięcego w zespole szpitala miejskiego	ul. Oleśnicka 10	nr rej. A-2279/91 z 12.09.1991 WEZ
221.	Namysłów	Dawne prosektorium z kaplicą, w zespole szpitala miejskiego	ul. Oleśnicka 10	nr rej. A-2279/91 z 12.09.1991 WEZ
222.	Namysłów	Magazyn w zespole szpitala miejskiego	ul. Oleśnicka 10	nr rej. A-2279/91 z 12.09.1991 WEZ
223.	Namysłów	Ogrodzenie z bramą w zespole szpitala miejskiego	ul. Oleśnicka 10	nr rej. A-2279/91 z 12.09.1991 WEZ
224.	Namysłów	Park w zespole szpitala miejskiego	ul. Oleśnicka 10	nr rej. A-2279/91 z 12.09.1991 WEZ
225.	Namysłów	Altana w zespole szpitala miejskiego	ul. Oleśnicka 10	nr rej. A-2279/91 z 12.09.1991 WEZ
226.	Namysłów	Portiernia w zespole szpitala miejskiego	ul. Oleśnicka 10	WEZ
227.	Namysłów	Kaplica cmentarna pw. św. Trójcy	ul. Oleśnicka 11	nr rej. A-965/65 z 27.01.1965 WEZ
228.	Namysłów	Dom	ul. Oleśnicka 13	WEZ

Lp.	Miejscowość	Obiekt	Adres	Uwagi
229.	Namysłów	Budynek usługowy, d. gospodarczy POM	ul. Oleśnicka 13a	WEZ
230.	Namysłów	Budynek usługowy, d. stodoła	ul. Oleśnicka 13b	WEZ
231.	Namysłów	Budynek usługowy, d. gospodarczy POM	ul. Oleśnicka 13b	WEZ
232.	Namysłów	Kapliczka	zbieg ul. Oławskiej i M. Skłodowskiej-Curie	WEZ
233.	Namysłów	Dom	ul. Oławska 1	WEZ
234.	Namysłów	Dom	ul. Oławska 4	WEZ
235.	Namysłów	Dom	ul. Oławska 5	WEZ
236.	Namysłów	Dom	ul. Oławska 6	WEZ
237.	Namysłów	Dom	ul. Oławska 10	WEZ
238.	Namysłów	Dom	ul. Oławska 11	WEZ
239.	Namysłów	Dom-zajazd, ob. restauracja	ul. Oławska 13	WEZ
240.	Namysłów	Park miejski, tzw. Północny	między ul. Pułaską a ul. Braterską	nr rej. A-56/81 z 13.07.1981 WEZ
241.	Namysłów	Dom	ul. Parkowa 5	WEZ
242.	Namysłów	Dom	ul. Parkowa 6	WEZ
243.	Namysłów	Dom	ul. Parkowa 7	WEZ
244.	Namysłów	Dom	ul. Parkowa 8	WEZ
245.	Namysłów	Dom	ul. Parkowa 12	WEZ

Lp.	Miejscowość	Obiekt	Adres	Uwagi
246.	Namysłów	Dom	ul. Parkowa 14	WEZ
247.	Namysłów	Dom, ob. Nadleśnictwo	ul. Parkowa 15, 15a	WEZ
248.	Namysłów	Dom, ob. Nadleśnictwo	ul. Parkowa 15b	WEZ
249.	Namysłów	Dom	ul. Parkowa 16	WEZ
250.	Namysłów	Dom	ul. Parkowa 18	WEZ
251.	Namysłów	Dom	ul. Parkowa 20	WEZ
252.	Namysłów	Dom	ul. Parkowa 24/26	WEZ
253.	Namysłów	Dom	ul. Parkowa 28/30	WEZ
254.	Namysłów	Dom	ul. Parkowa 32/ ul. K. Pułaskiego 18	WEZ
255.	Namysłów	Dom, ob. bank	ul. Partyzantów 1	WEZ
256.	Namysłów	Spichlerz	ul. Piastowska 1	WEZ
257.	Namysłów	Magazyn	ul. Piastowska 3	WEZ
258.	Namysłów	Szkoła, ob. dom	ul. Piastowska 6	WEZ
259.	Namysłów	Dom	ul. Piastowska 10	WEZ
260.	Namysłów	Młyn z częścią mieszkalną	ul. Piastowska 12	nr rej. A-210/2013 z 26.11.2013 WEZ
261.	Namysłów	Dom	ul. Piastowska 20	WEZ
262.	Namysłów	Dom	ul. Piłsudskiego 1	WEZ
263.	Namysłów	Dom	ul. Piłsudskiego 3	WEZ
264.	Namysłów	Dom, ob. Komenda Powiatowa Policji	ul. Piłsudskiego 4	WEZ

Lp.	Miejscowość	Obiekt	Adres	Uwagi
265.	Namysłów	Dom	ul. Piłsudskiego 5	WEZ
266.	Namysłów	Dom	ul. Piłsudskiego 7	WEZ
267.	Namysłów	Dom	ul. Piłsudskiego 8	WEZ
268.	Namysłów	Stodoła	ul. Piłsudskiego 8	WEZ
269.	Namysłów	Oficyna	ul. Piłsudskiego 9	WEZ
270.	Namysłów	Dom	ul. Piłsudskiego 10	WEZ
271.	Namysłów	Dom	ul. Piłsudskiego 12	WEZ
272.	Namysłów	Ośrodek Zdrowia	ul. Piłsudskiego 13	Nieużytkowny WEZ
273.	Namysłów	Budynek Poradni Odwykowej przy Ośrodku Zdrowia	ul. Piłsudskiego 13	
274.	Namysłów	Dom	ul. Piłsudskiego 19	WEZ
275.	Namysłów	Dom	ul. Pocztowa 1	WEZ
276.	Namysłów	Dom	ul. Pocztowa 2	WEZ
277.	Namysłów	Dom	ul. Pocztowa 4	WEZ
278.	Namysłów	Dom	ul. Pocztowa 5	WEZ
279.	Namysłów	Dom	ul. Pocztowa 11	WEZ
280.	Namysłów	Baszta i mur obronny, ob. oficyna	ul. Pocztowa 11	WEZ
281.	Namysłów	Poczta	ul. Pocztowa 13	WEZ
282.	Namysłów	Magazyn przy poczcie	ul. Pocztowa 13	WEZ
283.	Namysłów	Sala sportowa	ul. Powstańców Śląskich 1	WEZ

Lp.	Miejscowość	Obiekt	Adres	Uwagi
284.	Namysłów	Dom Dziecka	ul. K. Pułaskiego 1	WEZ
285.	Namysłów	Dom	ul. K. Pułaskiego 8	WEZ
286.	Namysłów	Dom	ul. K. Pułaskiego 12	WEZ
287.	Namysłów	Dom	ul. K. Pułaskiego 20	WEZ
288.	Namysłów	Szkoła Podstawowa nr 5	ul. K. Pułaskiego 22	WEZ
289.	Namysłów	Dom	ul. K. Pułaskiego 28	WEZ
290.	Namysłów	Szkoła Podstawowa nr 2	ul. W. Reymonta 5	WEZ
291.	Namysłów	Dom	ul. W. Reymonta 5a	WEZ
292.	Namysłów	Dom	ul. W. Reymonta 7	WEZ
293.	Namysłów	Dom	ul. W. Reymonta 9	WEZ
294.	Namysłów	Dom	ul. W. Reymonta 11	WEZ
295.	Namysłów	Dom	ul. Rynek 1	WEZ
296.	Namysłów	Dom	ul. Rynek 2	nr rej. A-272/2017 z 27.04.2017 WEZ
297.	Namysłów	Dom ¹⁰⁴	ul. Rynek 3	nr rej.A-265/58 z 28.01.1958 WEZ
298.	Namysłów	Dom ¹⁰⁵	ul. Rynek 4	nr rej. A-279/58 z 30.01.1958 WEZ

¹⁰⁴ Wypis z księgi rejestru.

¹⁰⁵ Wypis z księgi rejestru.

Lp.	Miejscowość	Obiekt	Adres	Uwagi
299.	Namysłów	Dom ¹⁰⁶	ul. Rynek 5	nr rej. A-266/58 z 28.01.1958 WEZ
300.	Namysłów	Dom ¹⁰⁷	ul. Rynek 6	nr rej. A-276/58 z 30.01.1958 WEZ
301.	Namysłów	Dom	ul. Rynek 7-7a	nr rej. A-271/2017 z 18.04.2017 WEZ
302.	Namysłów	Dom	ul. Rynek 8	nr rej. A-273/2017 z 06.06.2017 WEZ
303.	Namysłów	Dom	ul. Rynek 9	nr rej. A-278/2017 z 05.09.2017 WEZ
304.	Namysłów	Dom	ul. Rynek 10	WEZ
305.	Namysłów	Dom	ul. Rynek 11	WEZ
306.	Namysłów	Dom	ul. Rynek 12	nr rej. A-2018/76 z 28.06.1976 WEZ
307.	Namysłów	Dom	ul. Rynek 18	WEZ
308.	Namysłów	Dom	ul. Rynek 22	WEZ
309.	Namysłów	Ratusz	ul. Rynek 28	nr rej. A-939/64 z 04.06.1964 WEZ

¹⁰⁶ Wypis z księgi rejestru.

¹⁰⁷ Wypis z księgi rejestru.

Lp.	Miejscowość	Obiekt	Adres	Uwagi
310.	Namysłów	Dom ¹⁰⁸	ul. Rynek 23-24	nr rej. A-277/58 z 30.01.1958 WEZ
311.	Namysłów	Dom	ul. Sejmowa 11-21	WEZ
312.	Namysłów	Dom	ul. Sejmowa 16-18	WEZ
313.	Namysłów	Dom	ul. Sejmowa 20	WEZ
314.	Namysłów	Dom	ul. Sejmowa 23	WEZ
315.	Namysłów	Dom	ul. Sejmowa 25-37	WEZ
316.	Namysłów	Dom	ul. M. Curie-Skłodowskiej 2/4	WEZ
317.	Namysłów	Dom	ul. M. Curie – Skłodowskiej 6/8	WEZ
318.	Namysłów	Kościół klasztorny pw. św. Franciszka z Asyżu i św. Piotra z Alkantary	ul. Skwer Kardynała Wyszyńskiego 2	nr rej. A-688/63 z 16.10.1963 WEZ
319.	Namysłów	Klasztor franciszkański, ob. plebania ¹⁰⁹	ul. Skwer Kardynała Wyszyńskiego 2 i 4	nr rej. A-688/63 z 16.10.1963 WEZ
320.	Namysłów	Dom	ul. Staromiejska 2a	WEZ
321.	Namysłów	Dom	ul. Staromiejska 8	WEZ
322.	Namysłów	Dwór Adlerskronów, ob. dom	ul. Staromiejska 10	WEZ

¹⁰⁸ Wypis z księgi rejestru.

¹⁰⁹ W rejestrze ujęty w dwóch pozycjach jako: Pofranciszkański zespół poklasztorny: klasztor, zespół dawnego klasztoru franciszkanów: dawny klasztor, zespół dawnego klasztoru franciszkanów: dom

Lp.	Miejscowość	Obiekt	Adres	Uwagi
323.	Namysłów	Dom	ul Staromiejska 13	WEZ
324.	Namysłów	Dom	ul Staromiejska 14	WEZ
325.	Namysłów	Dom	ul Staromiejska 15	WEZ
326.	Namysłów	Dom	ul Staromiejska 26	WEZ
327.	Namysłów	Kościół filialny pw. Niepokalanego Poczęcia NMP	ul. Staromiejska 29	nr rej. A-905/64 z 26.05.1964 WEZ
328.	Namysłów	Stodoła	ul. Staromiejska	WEZ
329.	Namysłów	Dom	ul Staromiejska 35	WEZ
330.	Namysłów	Dom	ul Staromiejska 36	WEZ
331.	Namysłów	Kurnik-gołębnik	ul Staromiejska, obok nr 36	WEZ
332.	Namysłów	Dom	ul Staromiejska 37	WEZ
333.	Namysłów	Młyn	ul. Staromiejska 38	WEZ
334.	Namysłów	Dom	ul Staromiejska 39	WEZ
335.	Namysłów	Dom	ul Staromiejska 43	WEZ
336.	Namysłów	Dom	ul Staromiejska 49	WEZ
337.	Namysłów	Dom, d. szkoła	ul Staromiejska 51	WEZ
338.	Namysłów	Dom	ul. S. Staszica 1	WEZ
339.	Namysłów	Dom	ul. S. Staszica 2	WEZ
340.	Namysłów	Dom	ul. S. Staszica 3	WEZ

Lp.	Miejscowość	Obiekt	Adres	Uwagi
341.	Namysłów	Dom ¹¹⁰	ul. S. Staszica 4	nr rej. A-275/58 z 30.01.1958 WEZ
342.	Namysłów	Dom	ul. S. Staszica 5	WEZ
343.	Namysłów	Dom ¹¹¹	ul. S. Staszica 6	nr rej. A-274/58 z 30.01.1958 WEZ
344.	Namysłów	Budynek Zespołu Szkół Specjalnych	ul. S. Staszica 8	WEZ
345.	Namysłów	Dom	ul. Szkolna 1	WEZ
346.	Namysłów	Szkoła ewangelicka, ob. Izba Regionalna	ul. Szkolna 2	nr rej. A-914/64 z 27.05.1964 WEZ
347.	Namysłów	Dom	ul. Szkolna 3	WEZ
348.	Namysłów	Kino „Zorza”, ob. hotel	ul. Wały Jana III Sobieskiego 2	WEZ
349.	Namysłów	Dom, ob. budynek usługowy	ul. Wały Jana III Sobieskiego 7	WEZ
350.	Namysłów	Dom	ul. L. Waryńskiego 1	WEZ
351.	Namysłów	Dom	ul. L. Waryńskiego 3	WEZ
352.	Namysłów	Dom	ul. L. Waryńskiego 7	WEZ
353.	Namysłów	Dom	ul. Wojska Polskiego 1	WEZ
354.	Namysłów	Dom	ul. Wojska Polskiego 2	WEZ

¹¹⁰ Wypis z księgi rejestru.

¹¹¹ Wypis z księgi rejestru.

Lp.	Miejscowość	Obiekt	Adres	Uwagi
355.	Namysłów	Dom	ul. Wojska Polskiego 3	WEZ
356.	Namysłów	Dom	ul. Wojska Polskiego 4	WEZ
357.	Namysłów	Dom	ul. Wojska Polskiego 5	WEZ
358.	Namysłów	Dom	ul. Wojska Polskiego 6	WEZ
359.	Namysłów	Dom	ul. Wojska Polskiego 8	WEZ
360.	Namysłów	Dom	ul. Wojska Polskiego 9	WEZ
361.	Namysłów	Oficyna	ul. Wojska Polskiego 9a	WEZ
362.	Namysłów	Dom	ul. Wojska Polskiego 10	WEZ
363.	Namysłów	Dom	ul. Wojska Polskiego 11	WEZ
364.	Namysłów	Budynek sądu, ob. PUP	Pl. Wolności 1	WEZ
365.	Namysłów	Dom	Pl. Wolności 3	WEZ
366.	Namysłów	Dom	Pl. Wolności 5	WEZ
367.	Namysłów	Bank Spółdzielczy	Pl. Wolności 8	WEZ
368.	Namysłów	Spichlerz, ob. bank	Pl. Wolności 12	WEZ
369.	Namysłów	Dom	ul. W. Wróblewskiego 1a	WEZ
370.	Namysłów	Dom	ul. W. Wróblewskiego 3	WEZ
371.	Namysłów	Dom	ul. W. Wróblewskiego 5	WEZ
372.	Namysłów	Dom	ul. W. Wróblewskiego 7	WEZ
373.	Namysłów	Trafostacja	ul. Żwirki i Wigury	WEZ
374.	Namysłów	Dom	ul. Żwirki i Wigury 2/ Pułaskiego 24	WEZ
375.	Baldwinowice	Kościół filialny pw. Św.		nr rej. A-136/54 z 24.11.1954

Lp.	Miejscowość	Obiekt	Adres	Uwagi
		Trójcy ¹¹²		WEZ
376.	Baldwinowice	Park dworski	na południe od głównej drogi	nr rej. A-35/79 z 22.01.1979 WEZ
377.	Baldwinowice	Spichrz dworski		nr rej. A-1626/66 z 21.09.1966 WEZ
378.	Baldwinowice	Stodoła w zespole folwarcznym		WEZ
379.	Baldwinowice	Obora w zespole folwarcznym		WEZ
380.	Baldwinowice	Dom w zespole folwarcznym	nr 4/5	WEZ
381.	Baldwinowice	Dom w zespole folwarcznym	nr 6	WEZ
382.	Baldwinowice	Dom	nr 7	WEZ
383.	Baldwinowice	Dom	nr 9	WEZ
384.	Baldwinowice	Dom	nr 10	WEZ
385.	Baldwinowice	Trafostacja		WEZ
386.	Barzyna	Dom	nr 7	WEZ
387.	Barzyna	Stodoła	obok nr 10	WEZ
388.	Brzezinka	Dwór		nr rej. A-1050/65 z 25.06.1965 WEZ

¹¹² Wypis z księgi rejestru.

Lp.	Miejscowość	Obiekt	Adres	Uwagi
389.	Brzezinka	Spichlerz		nr rej. A-1050/65 z 25.06.1965 WEZ
390.	Brzezinka	Spichlerz w zespole folwarcznym		WEZ
391.	Brzezinka	Obora w zespole folwarcznym		WEZ
392.	Brzezinka	Dom	nr 10 ab	WEZ
393.	Brzezinka	Dom	nr 12 b	WEZ
394.	Brzezinka	Dom	nr 13	WEZ
395.	Brzezinka	Trafostacja		WEZ
396.	Brzozowiec	Dom	nr 3	WEZ
397.	Brzozowiec	Dom	nr 11	WEZ
398.	Brzozowiec	Dom	nr 12	WEZ
399.	Brzozowiec	Dom	nr 15	WEZ
400.	Brzozowiec	Dom	nr 20	WEZ
401.	Brzozowiec	Dom	nr 23	WEZ
402.	Brzozowiec	Dom	nr 25 (d.45)	nr rej. A-385/58 z 15.06.1958 WEZ
403.	Brzozowiec	Budynek gospodarczy	obok nr 25	WEZ
404.	Brzozowiec	Dom	nr 28	WEZ
405.	Brzozowiec	Dom	nr 30	WEZ
406.	Brzozowiec	Dom	nr 31	WEZ

Lp.	Miejscowość	Obiekt	Adres	Uwagi
407.	Brzozowiec	Dom (dom nauczyciela)	nr 34	WEZ
408.	Brzozowiec	Dom	nr 37	WEZ
409.	Brzozowiec	Dom	nr 43	WEZ
410.	Brzozowiec	Dom	nr 45	WEZ
411.	Brzozowiec	Dom	nr 46	WEZ
412.	Brzozowiec	Leśniczówka, ob. dom	nr 47a	WEZ
413.	Brzozowiec	Budynek gospodarczy przy leśniczówce	obok nr 47a	WEZ
414.	Brzozowiec	Dom	nr 49	WEZ
415.	Brzozowiec	Dom	nr 61	WEZ
416.	Brzozowiec	Dom	nr 62	WEZ
417.	Brzozowiec	Dom	nr 63	WEZ
418.	Brzozowiec	Dom	nr 65	nr rej. A-387/58 z 15.06.1958 WEZ
419.	Brzozowiec	Dom	nr 66	WEZ
420.	Brzozowiec	Dom	nr 69a	nr rej. A-386/58 z 15.06.1958 WEZ
421.	Brzozowiec	Dom	nr 70	WEZ
422.	Brzozowiec	Dom	nr 73 (d.72)	nr rej. A-383/58 z 15.06.1958 WEZ
423.	Brzozowiec	Dom – nie istnieje	nr 74	nr rej. A-384/58 z 15.06.1958

Lp.	Miejscowość	Obiekt	Adres	Uwagi
				WEZ
424.	Brzozowiec	Dom	nr 75 b	WEZ
425.	Brzozowiec	Dom	nr 76, 76a	WEZ
426.	Brzozowiec	Dom	nr 83	WEZ
427.	Brzozowiec	Dom	nr 86	WEZ
428.	Brzozowiec	Dom	nr 87 ab	WEZ
429.	Brzozowiec	Budynek gospodarczy	nr 88	WEZ
430.	Brzozowiec	Trafostacja		WEZ
431.	Bukowa Śląska	Kościół filialny pw. św. Jakuba Starszego	nr 49	nr rej. A-1102/66 z 04.02.1996 WEZ
432.	Bukowa Śląska	Park	w zespole pałacowym	nr rej. A-93/84 z 26.01.1984 WEZ
433.	Bukowa Śląska	Pozostałości pałacu	na terenie parku	WEZ
434.	Bukowa Śląska	Kapliczka św. Floriana	przy domu nr 14	WEZ
435.	Bukowa Śląska	Kapliczka	przy drodze do Kępna	WEZ
436.	Bukowa Śląska	Kapliczka Ukrzyżowania	w polu	WEZ
437.	Bukowa Śląska	Kapliczka przydrożna przy folwarku		WEZ
438.	Bukowa Śląska	Rządcówka w zespole folwarcznym, ob. dom	nr 53	WEZ
439.	Bukowa Śląska	Bramka ogrodzenia folwarku		WEZ

Lp.	Miejscowość	Obiekt	Adres	Uwagi
440.	Bukowa Śląska	Dom w zespole folwarcznym	nr 50	WEZ
441.	Bukowa Śląska	Dom w zespole folwarcznym	przy nr 51	WEZ
442.	Bukowa Śląska	Dom w zespole folwarcznym	nr 51	WEZ
443.	Bukowa Śląska	Lamus w zespole folwarcznym	naprzeciw nr 51	WEZ
444.	Bukowa Śląska	Dom w zespole folwarcznym	nr 54	WEZ
445.	Bukowa Śląska	Spichlerz w zespole folwarcznym		WEZ
446.	Bukowa Śląska	Stodoła w zespole folwarcznym		WEZ
447.	Bukowa Śląska	Staw hodowlany w zespole folwarcznym		WEZ
448.	Bukowa Śląska	Dom	nr 55/56	WEZ
449.	Bukowa Śląska	Szkoła	nr 7b	WEZ
450.	Bukowa Śląska	Dom	nr 9	WEZ
451.	Bukowa Śląska	Dom, d. Dom Ludowy	nr 12 ab	WEZ
452.	Bukowa Śląska	Dom	nr 20 b	WEZ
453.	Bukowa Śląska	Budynek gospodarczy	nr 25	WEZ
454.	Bukowa Śląska	Dom	nr 30	WEZ
455.	Bukowa Śląska	Dom	nr 34	WEZ
456.	Bukowa Śląska	Dom	nr 35	WEZ

Lp.	Miejscowość	Obiekt	Adres	Uwagi
457.	Bukowa Śląska	Dom	nr 36, 36 a	WEZ
458.	Bukowa Śląska	Remiza strażacka	nr 40	WEZ
459.	Bukowa Śląska	Dom	nr 42, 42 a	WEZ
460.	Bukowa Śląska	Dom	nr 45	WEZ
461.	Bukowa Śląska	Dom	nr 48 a	WEZ
462.	Bukowa Śląska	Stacja kolejowa	nr 48 b	WEZ
463.	Bukowa Śląska	Budynek gospodarczy przy stacji kolejowej	obok nr 48 b	WEZ
464.	Bukowa Śląska	Trafostacja		WEZ
465.	Głuszyna	Kościół parafialny p. w. Wszystkich Świętych	ul. Główna 111	nr rej. A-219/2014 z 10.09.2014 WEZ
466.	Głuszyna	Ogrodzenie	wokół kościoła parafialnego cmentarza	WEZ
467.	Głuszyna	Cmentarz przy kościele		WEZ
468.	Głuszyna	Dom	ul. Długa 5/7	WEZ
469.	Głuszyna	Dom	ul. Długa 9	WEZ
470.	Głuszyna	Trafostacja	ul. Długa	WEZ
471.	Głuszyna	Dom	ul. Główna 2	WEZ
472.	Głuszyna	Dom	ul. Główna 9-11-13	WEZ
473.	Głuszyna	Stodoła	ul. Główna 21b	WEZ
474.	Głuszyna	Dom	ul. Główna 23	WEZ
475.	Głuszyna	Dom	ul. Główna 25/27	WEZ

Lp.	Miejscowość	Obiekt	Adres	Uwagi
476.	Głuszyna	Dom	ul. Główna 33	WEZ
477.	Głuszyna	Dom	ul. Główna 35	WEZ
478.	Głuszyna	Dom	ul. Główna 37	WEZ
479.	Głuszyna	Stodoła	ul. Główna 37	WEZ
480.	Głuszyna	Dom	ul. Główna 45/47	WEZ
481.	Głuszyna	Budynek gospodarczy	ul. Główna, obok nr 59	WEZ
482.	Głuszyna	Dom, d. przedszkole	ul. Główna 64	WEZ
483.	Głuszyna	Dom	ul. Główna 65	WEZ
484.	Głuszyna	Dom	ul. Główna 66/68	WEZ
485.	Głuszyna	Dom	ul. Główna 67	WEZ
486.	Głuszyna	Dom	ul. Główna 75	WEZ
487.	Głuszyna	Dom	ul. Główna 77	WEZ
488.	Głuszyna	Poczta	ul. Główna 88	WEZ
489.	Głuszyna	Dom	ul. Główna 92	WEZ
490.	Głuszyna	Dom	ul. Główna 95	WEZ
491.	Głuszyna	Plebania	ul. Główna 111	WEZ
492.	Głuszyna	Dom	ul. Główna 113	WEZ
493.	Głuszyna	Budynek gospodarczy, ob. ruina	ul. Główna 113	WEZ
494.	Głuszyna	Szkoła Podstawowa	ul. Główna 115a	WEZ
495.	Głuszyna	Dom	ul. Główna 116	WEZ
496.	Głuszyna	Dom	ul. Główna 131/133	WEZ

Lp.	Miejscowość	Obiekt	Adres	Uwagi
497.	Głuszyna	Dom	ul. Główna 136	WEZ
498.	Głuszyna	Dom	ul. Główna 175	WEZ
499.	Głuszyna	Trafostacja	ul. Główna	WEZ
500.	Głuszyna	Dom, d. szkoła	ul. Kościelna 30	WEZ
501.	Głuszyna	Dom	ul. Kościelna 56	WEZ
502.	Głuszyna	Dom	ul. Kościelna 80	WEZ
503.	Głuszyna	Dom	ul. Krótka 2	WEZ
504.	Głuszyna	Dom	ul. Krótka 6	WEZ
505.	Głuszyna	Dom, ob. fragment	ul. Krzywa 4	WEZ
506.	Głuszyna	Dom	ul. Polna 2/4/6	WEZ
507.	Głuszyna	Dom	ul. Rychtalska 2	WEZ
508.	Głuszyna	Dom	ul. Rychtalska 4	WEZ
509.	Igłowice	układ ruralistyczny wsi		WEZ
510.	Igłowice	Dom	nr 7	WEZ
511.	Igłowice	Dom	nr 9 ab	WEZ
512.	Igłowice	Dom	nr 13	WEZ
513.	Igłowice	Dom	nr 14	WEZ
514.	Igłowice	Dom	nr 16	WEZ
515.	Igłowice	Dom	nr 17	WEZ
516.	Igłowice	Dom	nr 21	WEZ
517.	Igłowice	Dom	nr 22	WEZ
518.	Igłowice	Dom	nr 23	WEZ

Lp.	Miejscowość	Obiekt	Adres	Uwagi
519.	Igłowice	Dom	nr 24	WEZ
520.	Igłowice	Dom	nr 25	WEZ
521.	Igłowice	Dom	nr 26	WEZ
522.	Igłowice	Dom	nr 27	WEZ
523.	Igłowice	Dom	nr 28	WEZ
524.	Jastrzębie	Kościół fil. pw. św. Wawrzyńca	ul. Opolska 2,2a	nr rej. A-1104/66 z 04.02.1966 WEZ
525.	Jastrzębie	Park w zespole pałacowym	wzdłuż ul. Dworcowej	nr rej. A-43/80 z 29.01.1980 WEZ
526.	Jastrzębie	Poczta, ob. dom	ul. Dworcowa 18	nr rej. A-1051/65 z 10.06.1965 WEZ
527.	Jastrzębie	„Willa” – budynek administracyjny	ul. Dworcowa 20	nr rej. A-1051/65 z 10.06.1965 WEZ
528.	Jastrzębie	Oranżeria	ul. Dworcowa, przy nr 20	nr rej. A-1053/65 z 10.06.1965 WEZ
529.	Jastrzębie	Dom w zespole pałacowym	ul. Dworcowa 22/26	nr rej. A-1051/65 z 10.06.1965 WEZ
530.	Jastrzębie	Rządcówka, ob. dom	ul. Dworcowa 24	nr rej. A-1051/65 z 10.06.1965 WEZ

Lp.	Miejscowość	Obiekt	Adres	Uwagi
531.	Jastrzębie	Kuźnia, ob. sklep	ul. Opolska 8	nr rej. A-1052/65 z 25.06.1965 WEZ
532.	Jastrzębie	Dom	ul. Dworcowa 1/3	WEZ
533.	Jastrzębie	Dom	ul. Dworcowa 19	WEZ
534.	Jastrzębie	Dom	ul. Dworcowa 21	WEZ
535.	Jastrzębie	Dom	ul. Dworcowa 25/27	WEZ
536.	Jastrzębie	Dom	ul. Dworcowa 29/31	WEZ
537.	Jastrzębie	Czworak, ob. dom	ul. Dworcowa 30/32	WEZ
538.	Jastrzębie	Dom	ul. Dworcowa 36	WEZ
539.	Jastrzębie	Budynek stacji PKP	ul. Dworcowa 39/41	WEZ
540.	Jastrzębie	Gorzelnia	ul. Dworcowa	WEZ
541.	Jastrzębie	Dom	ul. Opolska 5	WEZ
542.	Józefków (d. Juskie)	Dwór	nr 12	nr rej. A-2373/97 z 11.08.1997 WEZ
543.	Józefków (d. Juskie)	Stodoła w zespole dworsko-folwarcznym		WEZ
544.	Józefków (d. Juskie)	Bramka ogrodzenia w zespole dworsko- folwarcznym		WEZ
545.	Józefków (d. Juskie)	Budynek gospodarczy w zespole dworsko- folwarcznym		WEZ
546.	Józefków (d. Juskie)	Dom	nr 5	WEZ

Lp.	Miejscowość	Obiekt	Adres	Uwagi
547.	Józefków (d. Juskie)	Dom w zespole dworsko-folwarcznym	nr 7 ab	WEZ
548.	Józefków (d. Juskie)	Czworak, ob. dom w zespole dworsko-folwarcznym	nr 10 ab	WEZ
549.	Józefków (d. Juskie)	Czworak, ob. dom w zespole dworsko-folwarcznym	nr 11 ab	WEZ
550.	Kamienna	Kościół filialny pw. św. Jadwigi	nr 25	nr rej. A-1105/66 z 04.02.1966 WEZ
551.	Kamienna	Kaplica grobowa	na cmentarzu rzymsko-katolickim	nr rej. A-2092/83 z 18.02.1983 WEZ
552.	Kamienna	Kaplica cmentarna	na cmentarzu rzymsko-katolickim	WEZ
553.	Kamienna	Dom w zespole folwarcznym	nr 4	WEZ
554.	Kamienna	Stodoła w zespole folwarcznym		WEZ
555.	Kamienna	Dom w zespole folwarcznym	nr 5	WEZ
556.	Kamienna	Dom ogrodnika, ob. dom w zespole folwarcznym	nr 7	WEZ
557.	Kamienna	Dom w zespole folwarcznym	nr 9	WEZ

Lp.	Miejscowość	Obiekt	Adres	Uwagi
558.	Kamienna	Dom w zespole folwarcznym	nr 10	WEZ
559.	Kamienna	Budynek gospodarczy w zespole folwarcznym, ob. ruina	obok nr 10	WEZ
560.	Kamienna	Pozostałości parku dworskiego	w zespole folwarcznym	WEZ
561.	Kamienna	Spichlerz, ob. ruina		WEZ
562.	Kamienna	Stodoła w zespole folwarcznym	obok nr 6	WEZ
563.	Kamienna	Stodoła w zespole folwarcznym		WEZ
564.	Kamienna	Dom	nr 23	WEZ
565.	Kamienna	Dom	nr 33	WEZ
566.	Kamienna	Dom	nr 35/36	WEZ
567.	Kamienna	Dom	nr 39	WEZ
568.	Kamienna	Budynek gospodarczy	obok nr 39	WEZ
569.	Kamienna	Dom	nr 40/41	WEZ
570.	Kamienna	Stodoła	obok nr 49	WEZ
571.	Kamienna	Dom	nr 51/52	WEZ
572.	Kamienna	Dom	nr 55	WEZ
573.	Kamienna	Dom	po między nr 55 i nr 57	WEZ
574.	Kamienna	Dom	nr 57	WEZ
575.	Kamienna	Dom	nr 61	WEZ

Lp.	Miejscowość	Obiekt	Adres	Uwagi
576.	Kamienna	Dom	nr 71	WEZ
577.	Kamienna	Wiadukt I	ponad główną drogą	WEZ
578.	Kamienna	Wiadukt II	na północ od wsi	WEZ
579.	Kamienna	Trafostacja		WEZ
580.	Kowalowice	Kościół parafialny pw. Niepokalanego Poczęcia NMP	ul. Główna 21	nr rej. A-34/2004 z 17.12.2004 WEZ
581.	Kowalowice	Cmentarz przykościelny	ul. Główna	WEZ
582.	Kowalowice	Park dworski		nr rej. A-41/80 z 29.01.1980 WEZ
583.	Kowalowice	Kapliczka w parku		WEZ
584.	Kowalowice	Mostek do zespołu folwarcznego		WEZ
585.	Kowalowice	Obora w zespole folwarcznym – fragm.	ul. Cicha	WEZ
586.	Kowalowice	Dom w zespole folwarcznym	ul. Cicha 4/6	WEZ
587.	Kowalowice	Dom w zespole folwarcznym	ul. Jedności 2	WEZ
588.	Kowalowice	Dom w zespole folwarcznym	ul. Jedności 4	WEZ
589.	Kowalowice	Dom w zespole folwarcznym	ul. Jedności 6	WEZ
590.	Kowalowice	Dom w zespole folwarcznym	ul. Jedności 8/10	WEZ

Lp.	Miejscowość	Obiekt	Adres	Uwagi
591.	Kowalowice	Budynek straży pożarnej/stolarnia w zespole folwarcznym	ul. Jedności	WEZ
592.	Kowalowice	Gorzelnia w zespole folwarcznym	ul. Kręta 1/3	WEZ
593.	Kowalowice	Spichlerz w zespole folwarcznym	ul. Kręta 5	WEZ
594.	Kowalowice	Dom	ul. Główna 9	WEZ
595.	Kowalowice	Dom	ul. Główna 13	WEZ
596.	Kowalowice	Dom	ul. Główna 14/16	WEZ
597.	Kowalowice	Budynek gospodarczy	ul. Główna 14/16	WEZ
598.	Kowalowice	Dom	ul. Główna 15/17	WEZ
599.	Kowalowice	Dom	ul. Główna 18	WEZ
600.	Kowalowice	Dom	ul. Główna 20	WEZ
601.	Kowalowice	Plebania	ul. Główna 21	WEZ
602.	Kowalowice	Szkoła, ob. dom	ul. Główna 23	WEZ
603.	Kowalowice	Dom	ul. Główna 29	WEZ
604.	Kowalowice	Dom	ul. Główna 31	WEZ
605.	Kowalowice	Dom	ul. Główna 36	WEZ
606.	Kowalowice	Dom	ul. Główna 38	WEZ
607.	Kowalowice	Dom	ul. Główna 40	WEZ
608.	Kowalowice	Dom	ul. Główna 56	WEZ
609.	Kowalowice	Dom	ul. Główna 58	WEZ

Lp.	Miejscowość	Obiekt	Adres	Uwagi
610.	Kowalowice	Dom	ul. Krótka 4/6	WEZ
611.	Kowalowice	Dom	ul. Namysłowska 3/ Parkowa 2	WEZ
612.	Kowalowice	Dom, d. w zespole folwarcznym	ul. Parkowa 6a	WEZ
613.	Kowalowice	Dom	ul. Polna 1	WEZ
614.	Kowalowice	Dom	ul. Słoneczna 3	WEZ
615.	Kowalowice	Dom	ul. Słoneczna 10/12	WEZ
616.	Kowalowice	Dom	ul. Słoneczna 11	WEZ
617.	Kowalowice	Stodoła	ul. Słoneczna, przy nr 11	WEZ
618.	Kowalowice	Dom	ul. Słoneczna 15	WEZ
619.	Kowalowice	Stodoła	ul. Słoneczna, przy nr 16	WEZ
620.	Kowalowice	Dom	ul. Słoneczna 17	WEZ
621.	Kowalowice	Stodoła	ul. Słoneczna 18	WEZ
622.	Kowalowice	Dom	ul. Słoneczna 24	WEZ
623.	Kowalowice	Dom	ul. Słoneczna 27	WEZ
624.	Kowalowice	Dom-wycug	ul. Słoneczna 27	WEZ
625.	Kowalowice	Dom	ul. Słoneczna 28	WEZ
626.	Kowalowice	Stodoła	ul. Słoneczna 38	WEZ
627.	Kowalowice	Dom, d. przedszkole	ul. Szkolna 1	WEZ
628.	Kowalowice	Dom i apteka, d. ZOZ	ul. Szkolna 2	WEZ
629.	Kowalowice, przysiółek Nowy Dwór	Stodoła	ul. Szkolna, naprzeciw nr 8	WEZ

Lp.	Miejscowość	Obiekt	Adres	Uwagi
630.	Krasowice	Kościół filialny pw. MB Częstochowskiej	nr 18	nr rej. A-911/64 z 26.05.1964 WEZ
631.	Krasowice	Ogrodzenie kościoła		WEZ
632.	Krasowice	Dom	nr 5	WEZ
633.	Krasowice	Dwór, ob. dom	nr 6	WEZ
634.	Krasowice	Czworak, ob. dom	nr 8, 8a, 8b	WEZ
635.	Krasowice	Czworak, ob. dom	nr 10ab	WEZ
636.	Krasowice	Gorzelnia, ob. ruina	obok nr 11	WEZ
637.	Krasowice	Poczta, ob. przedszkole	nr 12	WEZ
638.	Krasowice	Dom	nr 13	WEZ
639.	Krasowice	Szkoła, ob. dom	nr 14	WEZ
640.	Krasowice	Dom	nr 16	WEZ
641.	Krasowice	Dom	nr 17	WEZ
642.	Krasowice	Dom	nr 20	WEZ
643.	Krasowice	Dom	nr 25	WEZ
644.	Krasowice	Budynek gospodarczy	obok nr 29	WEZ
645.	Krasowice	Dom	nr 30	WEZ
646.	Krasowice	Dom	nr 31	WEZ
647.	Krasowice	Dom	nr 31a	WEZ
648.	Krasowice	Dom	nr 38	WEZ
649.	Krasowice	Dom	nr 39	WEZ
650.	Krasowice	Dom	nr 47	WEZ

Lp.	Miejscowość	Obiekt	Adres	Uwagi
651.	Krasowice	Dom	nr 57	WEZ
652.	Krasowice	Dom	nr 61	WEZ
653.	Krasowice	Dom	nr 63	WEZ
654.	Krasowice	Dom	nr 64	WEZ
655.	Krasowice	Park w zespole dworskim		WEZ
656.	Krasowice	Stodoła w zespole folwarcznym		WEZ
657.	Krasowice	Trafostacja		WEZ
658.	Krasowice, przysiółek Żabiak	Dom	nr 5	WEZ
659.	Krasowice, przysiółek Żabiak	Budynek gospodarczy	obok nr 5	WEZ
660.	Krasowice, przysiółek Żabiak	Dom	nr 6	WEZ
661.	Krasowice, przysiółek Żabiak	Dom	nr 7, 7a	WEZ
662.	Ligota Książęca	Kościół parafialny pw. NMP ¹¹³	nr 68	nr rej. A-400/58 z 16.06.1958 WEZ
663.	Ligota Książęca	Krzyż pokutny	w pasie przydrożnym przy plebanii	WEZ
664.	Ligota Książęca	Kaplica-kostnica na d. cmentarzu przykościelnym		WEZ

¹¹³ Wypis z księgi rejestru.

Lp.	Miejscowość	Obiekt	Adres	Uwagi
665.	Ligota Książęca	Dom	nr 1, 1a	WEZ
666.	Ligota Książęca	Dom, d. przedszkole	nr 5	WEZ
667.	Ligota Książęca	Dom	nr 6/7	WEZ
668.	Ligota Książęca	Dom	nr 9	WEZ
669.	Ligota Książęca	Dom	nr 10	WEZ
670.	Ligota Książęca	Dom	nr 14/15/16	WEZ
671.	Ligota Książęca	Dom	nr 17	WEZ
672.	Ligota Książęca	Dom	nr 31	WEZ
673.	Ligota Książęca	Dom	nr 32	WEZ
674.	Ligota Książęca	Dom	nr 34	WEZ
675.	Ligota Książęca	Dom	nr 39	WEZ
676.	Ligota Książęca	Dom	nr 40	WEZ
677.	Ligota Książęca	Dom	nr 41	WEZ
678.	Ligota Książęca	Dom	nr 46	WEZ
679.	Ligota Książęca	Dom	nr 51	WEZ
680.	Ligota Książęca	Stodoła	za domami nr 52/53 i 54/55	WEZ
681.	Ligota Książęca	Stodoła	przy nr 58	WEZ
682.	Ligota Książęca	Dom	nr 59	WEZ
683.	Ligota Książęca	Dom	nr 62	WEZ
684.	Ligota Książęca	Dom	nr 65, 65a	WEZ
685.	Ligota Książęca	Dom	nr 66	nr rej. A-2306/92 z 4.11.1992

Lp.	Miejscowość	Obiekt	Adres	Uwagi
				WEZ
686.	Ligota Książęca	Plebania	nr 67	WEZ
687.	Ligota Książęca	Dom	nr 69	WEZ
688.	Ligota Książęca	Dom	nr 70	WEZ
689.	Ligota Książęca	Dom	nr 71	WEZ
690.	Ligota Książęca	Dom, d. sklep	nr 71a	WEZ
691.	Ligota Książęca	Budynek gospodarczy	nr 73	WEZ
692.	Ligota Książęca	Dom	nr 74/75	WEZ
693.	Ligota Książęca	Dom	nr 77	WEZ
694.	Ligota Książęca	Dom	nr 78	WEZ
695.	Ligota Książęca, przys. Wszleradów	Dom	nr 3	WEZ
696.	Ligota Książęca, przys. Wszleradów	Dom	nr 5	WEZ
697.	Ligotka	Krzyż pokutny	w pasie przydrożnym, w pobliżu domu nr 23	WEZ
698.	Ligotka	Dom	nr 6	WEZ
699.	Ligotka	Dom	nr 9	WEZ
700.	Ligotka	Stodoła	naprzeciw domu nr 9	WEZ
701.	Ligotka	Dom	nr 13	WEZ
702.	Ligotka	Stodoła	obok nr 16	WEZ
703.	Ligotka	Dom	nr 17	WEZ
704.	Ligotka	Dom	nr 19	WEZ

Lp.	Miejscowość	Obiekt	Adres	Uwagi
705.	Ligotka	Dom	nr 20	WEZ
706.	Ligotka	Dom	nr 23	WEZ
707.	Ligotka	Trafostacja	obok nr 23	WEZ
708.	Ligotka	Stodoła	za nr 23	WEZ
709.	Ligotka	Dom	nr 29	WEZ
710.	Łączany	Pałac	nr 6	nr rej. A-2026/77 z 10.03.1977 WEZ
711.	Łączany	Park pałacowy		nr rej. A-34/78 z 17.11.1978 WEZ
712.	Łączany	Obora w zespole folwarcznym	nr 10	WEZ
713.	Łączany	Stodoła w zespole folwarcznym	nr 11	WEZ
714.	Łączany	Stodoła – dom w zespole folwarcznym	nr 12	WEZ
715.	Łączany	Dom	nr 45	WEZ
716.	Łączany	Dom	nr 50	WEZ
717.	Łączany	Dom	nr 53/54	WEZ
718.	Michalice	Kościół parafialny pw. św. Michała Archanioła ¹¹⁴	nr 16a	nr rej. A-137/54 z 24.11.1954 WEZ
719.	Michalice	Kapliczka	na wsch. skraju wsi	WEZ

¹¹⁴ Wypis z księgi rejestru.

Lp.	Miejscowość	Obiekt	Adres	Uwagi
720.	Michalice	Dom	nr 4	WEZ
721.	Michalice	Dom	nr 5a-5b	WEZ
722.	Michalice	Dom	nr 7	WEZ
723.	Michalice	Budynek gospodarczy	obok nr 7	WEZ
724.	Michalice	Dom	nr 9	WEZ
725.	Michalice	Dom	nr 11	WEZ
726.	Michalice	Dom	nr 15	WEZ
727.	Michalice	Plebania	nr 16	WEZ
728.	Mikowice	Park pałacowy		nr rej. A-69/81 z 09.08.1981 WEZ
729.	Mikowice	Dom	nr 15	WEZ
730.	Mikowice	Dom	nr 19	WEZ
731.	Mikowice	Dom	nr 30	WEZ
732.	Mikowice	Dom	nr 31	WEZ
733.	Mikowice	Budynek gospodarczy	przy domu nr 32	WEZ
734.	Mikowice	Dom	nr 33	WEZ
735.	Mikowice	Dom	nr 35	WEZ
736.	Mikowice	Dom	nr 39	WEZ
737.	Mikowice	Dom	nr 40	WEZ
738.	Mikowice	Dom	nr 47	WEZ
739.	Mikowice	Dom	nr 48	WEZ
740.	Mikowice	Trafostacja	naprzeciw nr 50	WEZ

Lp.	Miejscowość	Obiekt	Adres	Uwagi
741.	Mikowice	Dom	nr 51	WEZ
742.	Mikowice	Szkoła, ob. dom	nr 52	WEZ
743.	Mikowice	Dom	nr 53	WEZ
744.	Mikowice	Dom	nr 63	WEZ
745.	Mikowice	Dom	nr 64	WEZ
746.	Mikowice	Stodoła	obok nr 64	WEZ
747.	Mikowice	Budynek mieszkalno – gospodarczy w zespole folwarcznym	nr 67	WEZ
748.	Mikowice	Budynek mieszkalno – gospodarczy w zespole folwarcznym	nr 79	WEZ
749.	Mikowice	Dom	nr 84	WEZ
750.	Mikowice	Dom Ludowy	nr 86	WEZ
751.	Mikowice	Dom	nr 87	WEZ
752.	Mikowice	Dom	nr 88	WEZ
753.	Mikowice	Dom	nr 93	WEZ
754.	Mikowice	Wozownia, fragm.	obok nr 94a	WEZ
755.	Minkowskie	Układ ruralistyczny wsi		WEZ
756.	Minkowskie	Park	w zespole pałacowym	nr rej. A-57/81 z 13.07.1981 WEZ
757.	Minkowskie	Pałac	nr 67	nr rej. A-902/64 z 26.05.1964 WEZ

Lp.	Miejscowość	Obiekt	Adres	Uwagi
758.	Minkowskie	Stajnia przy pałacu	nr 69	nr rej. A-902/64 z 26.05.1964 WEZ
759.	Minkowskie	Stodoła w zespole folwarcznym		WEZ
760.	Minkowskie	Kaplica grobowa w parku		WEZ
761.	Minkowskie	Hydroforownia przy pałacu		WEZ
762.	Minkowskie	Ogrodzenie przy stajni pałacowej		WEZ
763.	Minkowskie	Spichlerz I w zespole folwarcznym		WEZ
764.	Minkowskie	Spichlerz II w zespole folwarcznym		WEZ
765.	Minkowskie	Stajnia, ob. magazyn w zespole folwarcznym		WEZ
766.	Minkowskie	Stodoła w zespole folwarcznym		WEZ
767.	Minkowskie	Stodoła II w zespole folwarcznym		WEZ
768.	Minkowskie	Cmentarz		WEZ
769.	Minkowskie	Dom	nr 1	WEZ
770.	Minkowskie	Trafostacja	obok nr 1	WEZ
771.	Minkowskie	Dom	nr 4	WEZ
772.	Minkowskie	Dom	nr 7	WEZ

Lp.	Miejscowość	Obiekt	Adres	Uwagi
773.	Minkowskie	Dom	nr 21	WEZ
774.	Minkowskie	Dom	nr 24	WEZ
775.	Minkowskie	Dom	nr 25	WEZ
776.	Minkowskie	Dom	nr 30	WEZ
777.	Minkowskie	Dom	nr 43	WEZ
778.	Minkowskie	Dom	nr 46	WEZ
779.	Minkowskie	Dom	nr 50	WEZ
780.	Minkowskie	Dom w zespole folwarcznym	nr 54a	WEZ
781.	Minkowskie	Rządcówka w zespole folwarcznym	nr 54c	WEZ
782.	Minkowskie	Gorzelnia w zespole folwarcznym	nr 54d	WEZ
783.	Minkowskie	Stodoła	przy domu nr 57a	WEZ
784.	Minkowskie	Dom	nr 59	WEZ
785.	Minkowskie	Dom	nr 63, 63ab	WEZ
786.	Minkowskie	Dom	nr 67ab	WEZ
787.	Niwki	Leśniczówka, ob. dom	nr 8	WEZ
788.	Niwki	Bud. gosp. d. leśniczówki	obok nr 8	WEZ
789.	Niwki	Dom	nr 13	WEZ
790.	Niwki	Dom	nr 14	WEZ
791.	Nowy Dwór	Obora w zespole folwarcznym		WEZ

Lp.	Miejscowość	Obiekt	Adres	Uwagi
792.	Nowe Smarchowice	Stodoła	naprzeciw nr 5	WEZ
793.	Nowe Smarchowice	Dom	nr 17b	WEZ
794.	Nowe Smarchowice	Dom	nr 19	WEZ
795.	Nowe Smarchowice	Dom	nr 20	WEZ
796.	Nowe Smarchowice	Trafostacja		WEZ
797.	Nowe Smarchowice, Dom przys. Zielony Dąb		nr 1b	WEZ
798.	Nowe Smarchowice, Dom przys. Zielony Dąb	Stodoła	przy nr 1b	WEZ
799.	Nowe Smarchowice, Dom przys. Zielony Dąb		nr 18	WEZ
800.	Nowe Smarchowice, Dom przys. Zielony Dąb		nr 24	WEZ
801.	Nowy Folwark	Dom	nr 8, 8a	WEZ
802.	Nowy Folwark	Budynek gospodarczy	obok nr 8-8a	WEZ
803.	Nowy Folwark	Dom	nr 9	WEZ
804.	Nowy Folwark	Dom	nr 13	WEZ
805.	Nowy Folwark	Dom	nr 18	WEZ
806.	Nowy Folwark	Dom	nr 19	WEZ
807.	Nowy Folwark	Dom	nr 21	WEZ
808.	Objazda	Dom	nr 1 ab	WEZ
809.	Objazda	Dom	nr 2	WEZ
810.	Objazda	Kuźnia	obok nr 2	WEZ

Lp.	Miejscowość	Obiekt	Adres	Uwagi
811.	Objazda	Dom	nr 3a	WEZ
812.	Objazda	Dom	nr 3b	WEZ
813.	Objazda	Dom	nr 4	WEZ
814.	Objazda	Dom	nr 5	WEZ
815.	Objazda	Budynek gospodarczy	obok domu nr 6	WEZ
816.	Objazda	Budynek gospodarczy	obok domu nr 6a	WEZ
817.	Objazda	Budynek gospodarczy	obok domu nr 7	WEZ
818.	Objazda	Dom	nr 11ab	WEZ
819.	Objazda	Dom	nr 12ab	WEZ
820.	Objazda	Dom	nr 15ab	WEZ
821.	Objazda	Dom	nr 16	WEZ
822.	Objazda	Budynek gospodarczy	nr 17	WEZ
823.	Objazda	Dom	nr 19	WEZ
824.	Objazda	Budynek gospodarczy I	przy domu nr 19	WEZ
825.	Objazda	Budynek gospodarczy II	przy domu nr 19	WEZ
826.	Objazda	Dom	nr 20	WEZ
827.	Objazda	Budynek gospodarczy	obok domu nr 21	WEZ
828.	Objazda	Trafostacja		WEZ
829.	Pawłowice Namysłowskie	Park w zespole dworskim		nr rej. A-60/81 z 15.07.1981 WEZ
830.	Pawłowice Namysłowskie	Dwór	nr 9a	WEZ

Lp.	Miejscowość	Obiekt	Adres	Uwagi
831.	Pawłowice Namysłowskie	Bud. mieszkalno-gospodarczy w zespole folwarcznym		WEZ
832.	Pawłowice Namysłowskie	Obora I w zespole folwarcznym		WEZ
833.	Pawłowice Namysłowskie	Spichlerz w zespole folwarcznym		WEZ
834.	Pawłowice Namysłowskie	Obora II w zespole folwarcznym		WEZ
835.	Pawłowice Namysłowskie	Gorzelnia w zespole folwarcznym	nr 4	WEZ
836.	Pawłowice Namysłowskie	Trafostacja w zespole folwarcznym		WEZ
837.	Pawłowice Namysłowskie	Dom	nr 3	WEZ
838.	Pawłowice Namysłowskie	Dom	nr 11	WEZ
839.	Pawłowice Namysłowskie	Dom	nr 12	WEZ
840.	Przeczów	Pałac	nr 55	nr rej. A-187/88 z 7.11.1988 WEZ
841.	Przeczów	Park pałacowy		nr rej. A-187/88 z 7.11.1988 WEZ
842.	Przeczów	Kościół parafialny pw. Najświętszego Serca Pana Jezusa	nr 31	nr rej. A-55/2017 z 31.08.2007 WEZ
843.	Przeczów	Cmentarz		nr rej. A-55/2017 z 31.08.2007

Lp.	Miejscowość	Obiekt	Adres	Uwagi
				WEZ
844.	Przeczów	Ogrodzenie wokół cmentarza		WEZ
845.	Przeczów	Kaplica – mauzoleum na cmentarzu przykościelnym		nr rej. A-58/2017 z 13.12.2007 WEZ
846.	Przeczów	Kostnica na cmentarzu przykościelnym		WEZ
847.	Przeczów	Plebania	nr 32	nr rej. A-255/2016 z 08.08.2016 WEZ
848.	Przeczów	Spichlerz w zespole folwarcznym		WEZ
849.	Przeczów	Stodoła w zespole folwarcznym		WEZ
850.	Przeczów	Budynek mieszkalno – gospodarczy w zespole folwarcznym	nr 55 ab	WEZ
851.	Przeczów	Gorzelnia w zespole folwarcznym		WEZ
852.	Przeczów	Budynek mieszkalno – produkcyjny gorzelni	nr 55g	WEZ
853.	Przeczów	Dom w zespole folwarcznym	nr 55 L	WEZ
854.	Przeczów	Dom	nr 4	WEZ
855.	Przeczów	Dom	nr 6	WEZ
856.	Przeczów	Dom	nr 7	WEZ

Lp.	Miejscowość	Obiekt	Adres	Uwagi
857.	Przeczków	Dom	nr 8	WEZ
858.	Przeczków	Dom	nr 9	WEZ
859.	Przeczków	Dom, ob. sklep	nr 14	WEZ
860.	Przeczków	Trafostacja	przy nr 16	WEZ
861.	Przeczków	Dom	nr 17/18	WEZ
862.	Przeczków	Dom	nr 21	WEZ
863.	Przeczków	Dom-przedszkole	nr 23	WEZ
864.	Przeczków	Dom	nr 26	WEZ
865.	Przeczków	Dom	nr 27	WEZ
866.	Przeczków	Dom, d. szkoła	nr 30	WEZ
867.	Przeczków	Budynek gospodarczy	przy nr 34	WEZ
868.	Przeczków	Dwór	nr 38	WEZ
869.	Przeczków	Park dworski	wokół dworu	WEZ
870.	Przeczków	Obora	przy domu nr 39	WEZ
871.	Przeczków	Dom	nr 40	WEZ
872.	Przeczków	Dom	nr 41	WEZ
873.	Przeczków	Dom	nr 42	WEZ
874.	Przeczków	Dom	nr 43	WEZ
875.	Przeczków	Dom	nr 44	WEZ
876.	Przeczków	Dom	nr 48	WEZ
877.	Przeczków	Dom	nr 50	WEZ
878.	Przeczków	Dom	nr 53	WEZ

Lp.	Miejscowość	Obiekt	Adres	Uwagi
879.	Rychnów	Kościół parafialny pw. św. Jana Chrzciciela	nr 4b	nr rej. A-903/64 z 26.05.1964 WEZ
880.	Rychnów	Stary pałac, ob. dom	nr 74	nr rej. A-377/58 z 15.06.1958 WEZ
881.	Rychnów	Pałac		nr rej. A-915/64 z 27.05.1964 WEZ
882.	Rychnów	Park w zespole pałacowym		nr rej. A-42/80 z 29.01.1980 WEZ
883.	Rychnów	Dom ogrodnika	nr 76	nr rej. A-915/64 z 27.05.1964 WEZ
884.	Rychnów	Stajnie w zespole pałacowym		nr rej. A-915/64 z 27.05.1964 WEZ
885.	Rychnów	Spichlerz w zespole pałacowym		nr rej. A-915/64 z 27.05.1964 WEZ
886.	Rychnów	Obora w zespole pałacowym		WEZ
887.	Rychnów	Stodoła I w zespole folwarcznym		WEZ
888.	Rychnów	Stodoła II w zespole folwarcznym		WEZ

Lp.	Miejscowość	Obiekt	Adres	Uwagi
889.	Rychnów	Ogrodzenie zespołu pałacowego		WEZ
890.	Rychnów	Bramka ogrodzenia w zespole pałacowym		WEZ
891.	Rychnów	Budynek gospodarczy	przy nr 7a	WEZ
892.	Rychnów	Budynek gospodarczy	nr 8	WEZ
893.	Rychnów	Dom	nr 9b, 9d	WEZ
894.	Rychnów	Szkoła, ob. świetlica wiejska	nr 10, 10a	WEZ
895.	Rychnów	Dom	nr 13c	WEZ
896.	Rychnów	Remiza strażacka	nr 24	WEZ
897.	Rychnów	Dom	nr 26/28	WEZ
898.	Rychnów	Dom	nr 30/32	WEZ
899.	Rychnów	Dom	nr 34	WEZ
900.	Rychnów	Dom	nr 36/38	WEZ
901.	Rychnów	Dom	nr 40/42	WEZ
902.	Rychnów	Obora, ob. budynek socjalno-magazynowy w zespole folwarcznym	nr 67	WEZ
903.	Rychnów	Trafostacja	obok domu nr 13b	WEZ
904.	Smarchowice Małe	Dom	nr 1a-1b	WEZ
905.	Smarchowice Małe	Dom	nr 5	WEZ
906.	Smarchowice Małe	Budynek gospodarczy	obok domu nr 5	WEZ
907.	Smarchowice Małe	Dom	nr 6, 6a, 6b	WEZ

Lp.	Miejscowość	Obiekt	Adres	Uwagi
908.	Smarchowice Małe	Budynek gospodarczy	obok domu nr 6	WEZ
909.	Smarchowice Małe	Dom	nr 7	WEZ
910.	Smarchowice Małe	Stodoła	nr 7	WEZ
911.	Smarchowice Małe	Dom	nr 10, 10b	WEZ
912.	Smarchowice Małe	Budynek mieszkalno - gospodarczy	nr 10a	WEZ
913.	Smarchowice Małe	Dom	nr 12ab	WEZ
914.	Smarchowice Małe	Dom	nr 13	WEZ
915.	Smarchowice Małe	Dom	nr 14	WEZ
916.	Smarchowice Małe	Dom	nr 15	WEZ
917.	Smarchowice Małe	Dom	nr 16ab	WEZ
918.	Smarchowice Małe	Budynek gospodarczy	nr 16	WEZ
919.	Smarchowice Małe	Obora	przy nr 16ab	WEZ
920.	Smarchowice Małe	Stodoła	przy nr 16 i 16ab	WEZ
921.	Smarchowice Małe	Dom	nr 20, 20ab	WEZ
922.	Smarchowice Małe	Dom	nr 21ab	WEZ
923.	Smarchowice Małe	Budynek gospodarczy	przy nr 21ab	WEZ
924.	Smarchowice Małe	Dom	nr 23a	WEZ
925.	Smarchowice Małe	Dom	nr 23b	WEZ
926.	Smarchowice Małe	Dom	nr 26ab	WEZ
927.	Smarchowice Małe	Budynek gospodarczy	przy nr 26b	WEZ
928.	Smarchowice Małe	Dom	nr 27	WEZ

Lp.	Miejscowość	Obiekt	Adres	Uwagi
929.	Smarchowice Małe	Dom	nr 30ab	WEZ
930.	Smarchowice Małe	Budynek gospodarczy	przy nr 30a	WEZ
931.	Smarchowice Małe	Stodoła	przy nr 30ab	WEZ
932.	Smarchowice Małe	Dom	nr 34ab	WEZ
933.	Smarchowice Małe	Szkoła podstawowa, ob. dom	nr 36	WEZ
934.	Smarchowice Małe	Budynek gospodarczy przy d. szkole podstawowej	obok nr 36	WEZ
935.	Smarchowice Małe	Trafostacja		WEZ
936.	Smarchowice Śląskie	układ ruralistyczny wsi		WEZ
937.	Smarchowice Śląskie	Kościół filialny pw. Św. Krzyża ¹¹⁵	nr 13a	nr rej. A-135/54 z 25.11.1954 WEZ
938.	Smarchowice Śląskie	Dom	ul. Polna 1	WEZ
939.	Smarchowice Śląskie	Dom	ul. Polska 3	WEZ
940.	Smarchowice Śląskie	Dom	ul. Polska 5	WEZ
941.	Smarchowice Śląskie	Dom	ul. Polska 9/10	WEZ
942.	Smarchowice Śląskie	Dom	ul. Polska 11	WEZ
943.	Smarchowice Śląskie	Dom	ul. Polska 12	WEZ
944.	Smarchowice Śląskie	Dom	ul. Polska 13	WEZ
945.	Smarchowice Śląskie	Dom	ul. Polska 14	WEZ
946.	Smarchowice Śląskie	Dom	ul. Polska 15	WEZ

¹¹⁵ Wypis z księgi rejestru.

Lp.	Miejscowość	Obiekt	Adres	Uwagi
947.	Smarchowice Śląskie	Dom	ul. Żymierskiego 5	WEZ
948.	Smarchowice Śląskie	Dom	ul. Żymierskiego 6	WEZ
949.	Smarchowice Śląskie	Dom	ul. Żymierskiego 9	WEZ
950.	Smarchowice Śląskie	Przedszkole, ob. dom	ul. Żymierskiego 10	WEZ
951.	Smarchowice Śląskie	Dom	ul. Żymierskiego 12b	WEZ
952.	Smarchowice Śląskie	Dom	ul. Żymierskiego 13b	WEZ
953.	Smarchowice Śląskie	Dom	ul. Żymierskiego 14	WEZ
954.	Smarchowice Śląskie	Dom	ul. Żymierskiego 15	WEZ
955.	Smarchowice Śląskie	Dom	ul. Żymierskiego 16ab	WEZ
956.	Smarchowice Śląskie	Dom	ul. Żymierskiego 18 abc	WEZ
957.	Smarchowice Śląskie	Dwór	ul. Żymierskiego 20	WEZ
958.	Smarchowice Śląskie	Dom	ul. Żymierskiego 22ab	WEZ
959.	Smarchowice Śląskie	Dom	ul. Żymierskiego 23a	WEZ
960.	Smarchowice Śląskie	Dom	ul. Żymierskiego 24	WEZ
961.	Smarchowice Śląskie	Dom	ul. Żymierskiego 25	WEZ
962.	Smarchowice Śląskie	Dom	ul. Żymierskiego 26	WEZ
963.	Smarchowice Śląskie	Dom	ul. Żymierskiego 29	WEZ
964.	Smarchowice Śląskie	Dom	ul. Żymierskiego 30	WEZ
965.	Smarchowice Śląskie	Dom	ul. Żymierskiego 31	WEZ
966.	Smarchowice Śląskie	Bud. gospodarczy	ul. Żymierskiego 31	WEZ
967.	Smarchowice Śląskie	Dom	ul. Żymierskiego 32	WEZ
968.	Smarchowice Śląskie	Dom	ul. Żymierskiego 34	WEZ

Lp.	Miejscowość	Obiekt	Adres	Uwagi
969.	Smarchowice Śląskie	Dom	ul. Żymierskiego 37	WEZ
970.	Smarchowice Wielkie	Park w zespole dworskim		nr rej. A-40/80 z 29.01.1980 WEZ
971.	Smarchowice Wielkie	Dom, d. biblioteka	ul. Brzegowa 1	WEZ
972.	Smarchowice Wielkie	Dom	ul. Brzegowa 6	WEZ
973.	Smarchowice Wielkie	Budynek gospodarczy	ul. Brzegowa, obok nr 8	WEZ
974.	Smarchowice Wielkie	Dom	ul. Brzegowa 8/10	WEZ
975.	Smarchowice Wielkie	Dom	ul. Brzegowa 9	WEZ
976.	Smarchowice Wielkie	Dom	ul. Brzegowa 11	WEZ
977.	Smarchowice Wielkie	Dom	ul. Brzegowa 12	WEZ
978.	Smarchowice Wielkie	Dom	ul. Brzegowa 13	WEZ
979.	Smarchowice Wielkie	Dom	ul. Brzegowa 14	WEZ
980.	Smarchowice Wielkie	Dom	ul. Brzegowa 19	WEZ
981.	Smarchowice Wielkie	Dom	ul. Brzegowa 19a	WEZ
982.	Smarchowice Wielkie	Dom	ul. Brzegowa 20	WEZ
983.	Smarchowice Wielkie	Dom	ul. Brzegowa 22	WEZ
984.	Smarchowice Wielkie	Dom	ul. Brzegowa 23	WEZ
985.	Smarchowice Wielkie	Dom	ul. Brzegowa 24	WEZ
986.	Smarchowice Wielkie	Dom	ul. Brzegowa 25	WEZ
987.	Smarchowice Wielkie	Dom	ul. Brzegowa 29	WEZ
988.	Smarchowice Wielkie	Dom Ludowy, ob. dom	ul. Brzegowa 30	WEZ
989.	Smarchowice Wielkie	Dom	ul. Brzegowa 32	WEZ

Lp.	Miejscowość	Obiekt	Adres	Uwagi
990.	Smarchowice Wielkie	Dom	ul. Brzegowa 34	WEZ
991.	Smarchowice Wielkie	Przedszkole, ob. dom	ul. Brzegowa 35	WEZ
992.	Smarchowice Wielkie	Dom	ul. Brzegowa 44	WEZ
993.	Smarchowice Wielkie	Bud. mieszkalno-gospodarczy	ul. Brzegowa 50	WEZ
994.	Smarchowice Wielkie	Dom	ul. Namysłowska 1	WEZ
995.	Smarchowice Wielkie	Dom	ul. Namysłowska 2	WEZ
996.	Smarchowice Wielkie	Dom	ul. Namysłowska 3	WEZ
997.	Smarchowice Wielkie	Dom	ul. Podleśna 1/2	WEZ
998.	Smarchowice Wielkie	Dom	ul. Podleśna 3-4-4a	WEZ
999.	Smarchowice Wielkie	Dom	ul. Podleśna 7	WEZ
1000.	Smogorzów	Kościół parafialny pw. św. Jana Chrzciciela	ul. Główna	nr rej. A-1108/66 z 05.02.1966 WEZ
1001.	Smogorzów	Ogrodzenie kościoła par. z bramą	ul. Główna	WEZ
1002.	Smogorzów	Plebania	ul. Główna 76	WEZ
1003.	Smogorzów	Budynek gospodarczy przy plebanii, ob. ruina	ul. Główna 76	WEZ
1004.	Smogorzów	Kostnica przy kościele		WEZ
1005.	Smogorzów	Dom	ul. Główna 1 ab	WEZ
1006.	Smogorzów	Dom	ul. Główna 2 ab	WEZ
1007.	Smogorzów	Dom	ul. Główna 4 abcd	WEZ
1008.	Smogorzów	Dom	ul. Główna 5 abcd	WEZ

Lp.	Miejscowość	Obiekt	Adres	Uwagi
1009.	Smogorzów	Dom	ul. Główna 6 abc	WEZ
1010.	Smogorzów	Dwór	ul. Główna 7	WEZ
1011.	Smogorzów	Dom	ul. Główna 43/45/47	WEZ
1012.	Smogorzów	Dom	ul. Główna 48	WEZ
1013.	Smogorzów	Szkoła, ob. dom	ul. Główna 52	WEZ
1014.	Smogorzów	Dom	ul. Główna 54	WEZ
1015.	Smogorzów	Stodoła	ul. Główna 54	WEZ
1016.	Smogorzów	Dom	ul. Główna 55/57	WEZ
1017.	Smogorzów	Trafostacja	ul. Główna	WEZ
1018.	Smogorzów	Dom	ul. Namysłowska 4	WEZ
1019.	Smogorzów	Dom	ul. Namysłowska 5	WEZ
1020.	Smogorzów	Stacja kolejowa	ul. Namysłowska 6	WEZ
1021.	Smogorzów	Dom	ul. Wiejska 2	WEZ
1022.	Smogorzów	Dom	ul. Wiejska 18	WEZ
1023.	Smogorzów	Dom	ul. Wiejska 20	WEZ
1024.	Woskowice Małe	Kościół parafialny pw. św. Wawrzyńca		nr rej. A-612/59 z 13.11.1959 WEZ
1025.	Woskowice Małe	Cmentarz przykościelny	ul. Kościelna	WEZ
1026.	Woskowice Małe	Park w zespole pałacowym		nr rej. A-58/81 z 13.07.1981 WEZ
1027.	Woskowice Małe	Pałac	nr 18	nr rej. A-1054/65 z 10.06.1965

Lp.	Miejscowość	Obiekt	Adres	Uwagi
				WEZ
1028.	Woskowice Małe	Brama wjazdowa do pałacu		WEZ
1029.	Woskowice Małe	Ogrodzenie w zespole folwarcznym		WEZ
1030.	Woskowice Małe	Spichlerz w zespole folwarcznym		WEZ
1031.	Woskowice Małe	Stodoła w zespole folwarcznym		WEZ
1032.	Woskowice Małe	Wozownia/stajnia w zespole folwarcznym		WEZ
1033.	Woskowice Małe	Dom w zespole folwarcznym	ul. Szkolna 1ab	WEZ
1034.	Woskowice Małe	Dom w zespole folwarcznym	ul. Szkolna 6ab	WEZ
1035.	Woskowice Małe	Dom w zespole folwarcznym	ul. Szkolna 7abc	WEZ
1036.	Woskowice Małe	Dom w zespole folwarcznym	ul. Szkolna 8	WEZ
1037.	Woskowice Małe	Dom	ul. Główna 1abc	WEZ
1038.	Woskowice Małe	Dom	ul. Główna 5	WEZ
1039.	Woskowice Małe	Karczma, ob. dom	ul. Główna 8, 8ab	WEZ
1040.	Woskowice Małe	Dom	ul. Główna 11	WEZ
1041.	Woskowice Małe	Stodoła	ul. Główna, w polu	WEZ
1042.	Woskowice Małe	Dom	ul. Kościelna 1	WEZ

Lp.	Miejscowość	Obiekt	Adres	Uwagi
1043.	Woskowice Małe	Dom Ludowy, ob. dom	ul. Kościelna 1a	WEZ
1044.	Woskowice Małe	Plebania	ul. Kościelna 2	WEZ
1045.	Woskowice Małe	Dom	ul. Kościelna 4	WEZ
1046.	Woskowice Małe	Dom nauczyciela, ob. dom	ul. Szkolna 2	WEZ
1047.	Woskowice Małe	Szkoła podstawowa, ob. dom	ul. Szkolna 5	WEZ
1048.	Woskowice Małe	Dom	ul. Szkolna 9 abc	WEZ
1049.	Woskowice Małe	Budynek gospodarczy	ul. Szkolna 10	WEZ
1050.	Woskowice Małe	Dom	ul. Szkolna 11	WEZ
1051.	Woskowice Małe	Dom	ul. Szkolna 12	WEZ
1052.	Woskowice Małe	Dom	ul. Szkolna 13 abcd	WEZ
1053.	Ziemielowice	kościół filialny pw. św. Marii Magdaleny ¹¹⁶	nr 12d	nr rej. A-660/60 z 19.02.1960 WEZ
1054.	Ziemielowice	Pałac	nr 12a	nr rej. A-2071/81 z 4.11.1981 WEZ
1055.	Ziemielowice	Park krajobrazowy	w zespole pałacowym	nr rej. A-39/80 z 7.02.1980 WEZ
1056.	Ziemielowice	Mur parkowy	wzdłuż granicy parku	WEZ
1057.	Ziemielowice	Dom	nr 1	WEZ
1058.	Ziemielowice	Dom	nr 5	WEZ

¹¹⁶ Wypis z księgi rejestru.

Lp.	Miejscowość	Obiekt	Adres	Uwagi
1059.	Ziemielowice	Dom	nr 7	WEZ
1060.	Ziemielowice	Dom	nr 8a	WEZ
1061.	Ziemielowice	Budynek gospodarczy	obok nr 8a	WEZ
1062.	Ziemielowice	Dom	nr 10	WEZ
1063.	Ziemielowice	Dom	nr 11	WEZ
1064.	Ziemielowice	Oficyna, ob. dom	nr 13 ab	WEZ
1065.	Ziemielowice	Dom	nr 14 abc	WEZ
1066.	Ziemielowice	Dom	nr 16 a	WEZ
1067.	Ziemielowice	Stodoła	obok nr 18	WEZ
1068.	Ziemielowice	Stodoła	obok nr 19	WEZ
1069.	Ziemielowice	Dom	nr 22	WEZ
1070.	Ziemielowice	Stodoła	obok nr 22	WEZ
1071.	Ziemielowice	Dom	nr 23	WEZ
1072.	Ziemielowice	Dom	nr 24	WEZ
1073.	Ziemielowice	Dom	nr 26	WEZ
1074.	Ziemielowice	Dom	nr 27	WEZ
1075.	Ziemielowice	Dom	nr 28	WEZ
1076.	Ziemielowice	Dom	nr 29 ab	WEZ
1077.	Ziemielowice	Dom	nr 30	WEZ
1078.	Ziemielowice	Dom	nr 31	WEZ
1079.	Ziemielowice	Stodoła	obok domu nr 31	WEZ
1080.	Ziemielowice	Dom	nr 38, 38a	WEZ

Lp.	Miejscowość	Obiekt	Adres	Uwagi
1081.	Ziemielowice	Dom	nr 41	WEZ
1082.	Ziemielowice	Dom	nr 45a	WEZ
1083.	Ziemielowice	Budynek gospodarczy	obok nr 45a	WEZ
1084.	Ziemielowice	Stodoła	obok nr 45a	WEZ
1085.	Żaba	Dom	nr 5	WEZ
1086.	Żaba	Dom	nr 7	WEZ
1087.	Żaba	Dom	nr 8	WEZ
1088.	Żaba	Dom	nr 10	WEZ
1089.	Żaba	Dom	nr 11ab	WEZ
1090.	Żaba	Dom	nr 12	WEZ
1091.	Żaba	Dom	nr 13	WEZ
1092.	Żaba	Dom	nr 14	WEZ
1093.	Żaba	Szkoła podstawowa, ob. dom	nr 15a	WEZ
1094.	Żaba	Budynek mieszkalny, d. mieszkalno-gospodarczy	nr 17	WEZ
1095.	Żaba	Dom	nr 18	WEZ
1096.	Żaba	Dom	nr 22	WEZ
1097.	Żaba	Dom	nr 23	WEZ
1098.	Żaba	Poczta, ob. dom	nr 26	WEZ
1099.	Żaba	Dom	nr 30a	WEZ
1100.	Żaba	Dom	nr 30b	WEZ

Lp.	Miejscowość	Obiekt	Adres	Uwagi
1101.	Żaba, przysiółek Krzemieniec	Dom	nr 13	WEZ
1102.	Żaba, przysiółek Krzemieniec	Dom	nr 15	WEZ
1103.	Żaba, przysiółek Krzemieniec	Dom	nr 18	WEZ
1104.	Żaba, przysiółek Krzemieniec	Dom	nr 19	WEZ
1105.	Żaba, przysiółek Krzemieniec	Dom	nr 20	WEZ
1106.	Żaba, przysiółek Krzemieniec	Dom	nr 21	WEZ
1107.	Żaba, przysiółek Żabka	Dom	nr 2	WEZ
1108.	Żaba, przysiółek Żabka	Leśniczówka	nr 13	WEZ

Załącznik 2. Wykaz stanowisk archeologicznych z terenu gminy Namysłów włączonych do Gminnej Ewidencji Zabytków

1. Brzozowiec, stan. 1 – osada wielokulturowa, na działce leśnej nr 300/ALP.
2. Brzozowiec, stan. 2 – punkt osadniczy datowany na epokę brązu zlokalizowany na działce leśnej nr 304/ALP.
3. Brzozowiec, stan. 3 – osada wielokulturowa zlokalizowana na działkach grunt. nr 114, 117.
4. Brzozowiec, stan. 4 – punkt osadniczy datowany na schyłek epoki brązu, na działce leśnej nr 302cz/ALP.
5. Brzozowiec, stan. 5 – kurhan datowany na epokę brązu, na działce leśnej nr 301/ALP.
6. Brzozowiec, stan. 6 – kurhan datowany na epokę brązu, na działce leśnej nr 303/ALP.
7. Brzozowiec, stan. 7 – punkt osadniczy ludności kultury łużyckiej, na działce grunt. nr 70.
8. Brzozowiec, stan. 8 – wielokulturowy punkt osadniczy, na działce grunt. nr 57.
9. Brzozowiec, stan. 9 – wielokulturowy punkt osadniczy, na działce grunt. nr 89.
10. Brzozowiec, stan. 10 – wielokulturowy punkt osadniczy, na działkach grunt. nr 120, 123.
11. Brzozowiec, stan. 11 – wielokulturowy punkt osadniczy, na działkach grunt. nr 76/1, 78/1.
12. Brzozowiec, stan. 12 - wielokulturowy punkt osadniczy, na działce grunt. nr 86.
13. Brzozowiec, stan. 13 – wielokulturowy punkt osadniczy, na działce grunt. nr 85.
14. Brzozowiec, stan. 14 – wielokulturowy punkt osadniczy, na działce grunt. nr 47.
15. Brzozowiec, stan. 15 – wielokulturowy punkt osadniczy, na działce grunt. nr 39.
16. Brzozowiec, stan. 16 – wielokulturowy punkt osadniczy, na działce grunt. nr 4/1.
17. Brzozowiec, stan. 17 – późnośredniowieczny punkt osadniczy, na działce grunt. nr 37.
18. Brzozowiec, stan. 18 – późnośredniowieczny punkt osadniczy, na działce grunt. nr 148/1.
19. Brzozowiec, stan. 19 – wielokulturowy punkt osadniczy, na działce grunt. nr 186.
20. Brzozowiec, stan. 20 – wielokulturowy punkt osadniczy, na działkach grunt. nr 184, 186.
21. Brzozowiec, stan. 21 – późnośredniowieczny punkt osadniczy zlokalizowany na działkach grunt. nr 345/2, 347/2, 349/2, 351, 353, 355, 358, 360.
22. Brzozowiec, stan. 22 – późnośredniowieczny ślad osadnictwa, na działce grunt. nr 346.
23. Brzozowiec, stan. 23 – wielokulturowy ślad osadnictwa, na działce grunt. nr 376/2.
24. Brzozowiec, stan. 24 – osada wielokulturowa zlokalizowana na działkach grunt. nr 674, 384/1, 385/1, 386, 387, 388, 389, 390, 391, 392, 393, 394.
25. Brzozowiec, stan. 25 – wielokulturowy ślad osadnictwa, na działce grunt. nr 408.
26. Brzozowiec, stan. 26 – wielokulturowy ślad osadnictwa, na działce grunt. nr 420.
27. Brzozowiec, stan. 27 – wielokulturowy ślad osadnictwa, na działce grunt. nr 507.
28. Brzozowiec, stan. 28 – wielokulturowy ślad osadnictwa, na działce grunt. nr 552/4.
29. Brzozowiec, stan. 29 – cmentarzysko (?), na działkach grunt. nr 598, 596.
30. Bukowa Śląska, stan. 8 – osada pradziejowa, na działce grunt. nr 365.

31. Bukowa Śląska, stan. 9 – osada ludności kultury łużyckiej, na działce grunt. nr 365.
32. Bukowa Śląska, stan. 10 – osada ludności kultury przeworskiej, na działce grunt. nr 365.
33. Głuszyna, stan. 5 – wielokulturowy punkt osadniczy, na działkach grunt. nr 684, 685.
34. Igłowice, stan. A – osada ludności kultury przeworskiej zlokalizowana około 500m na północ od skrzyżowania szosy Namysłów-Kępno z torem kolejowym i około 200 m na wschód od toru kolejowego, przy zachodnich zabudowaniach wsi.
35. Józefków (d. Juskie), stan. 2 – osada datowana na okres rzymski, na działce grunt. nr 79.
36. Józefków (d. Juskie), stan. 3 – osada ludności kultury przeworskiej, na działce grunt. nr 75.
37. Józefków (d. Juskie), stan. 4 – osada datowana na okres rzymski, na działce grunt. nr 79.
38. Józefków (d. Juskie), stan. 5 – osada datowana na późny OWR, na działce grunt. nr 79.
39. Józefków (d. Juskie), stan. 6 – osada ludności kultury przeworskiej, na działce grunt. nr 120/1.
40. Józefków (d. Juskie), stan. 7 – osada wielokulturowa, na działce grunt. nr 120/1.
41. Kamienna, stan. 1 – cmentarzysko ludności kultury łużyckiej i wielokulturowa osada zlokalizowane w północno-zachodniej części wsi, około 200m na północ od północnozachodniego krańca wsi.
42. Kamienna, stan. 4 – wielokulturowa osada zlokalizowana w północno-zachodniej części wsi, około 250 m na północ od drogi do Starego Miasta (Namysłów).
43. Kamienna, stan. 5 – osada ludności kultury przeworskiej, na działce grunt. nr 224.
44. Kamienna, stan. 6 – osada ludności kultury przeworskiej, na działkach grunt. nr 221, 222.
45. Kamienna, stan. 7 – wielokulturowa osada, na działce grunt. nr 221.
46. Kamienna, stan. 9 – ślad osadnictwa wczesnośredniowiecznego, na działce grunt. nr 221.
47. Kamienna, stan. 14 – osada ludności kultury łużyckiej, na działce grunt. nr 295/4.
48. Kamienna, stan. 15 – osada średniowieczna, na działce grunt. nr 31/5.
49. Kamienna, stan. 16 – wielokulturowy ślad osadnictwa, na działce grunt. nr 531.
50. Kamienna, stan. 17 – osada średniowieczna, na działce grunt. nr 46/8.
51. Kamienna, stan. 18 – pradziejowy ślad osadnictwa, na działce grunt. nr 520.
52. Kamienna, stan. 19 – wielokulturowa osada, na działkach grunt. nr 70, 71/1, 72, 74.
53. Kamienna, stan. 20 – wielokulturowy ślad osadnictwa, na działce grunt. nr 76.
54. Kamienna, stan. 21 – osada ludności kultury przeworskiej, na działce grunt. nr 441.
55. Kamienna, stan. 22 – osada średniowieczna, na działce grunt. nr 446/2.
56. Kamienna, stan. 23 – wielokulturowa osada, na działce grunt. nr 475/1.
57. Kamienna, stan. 24 – wielokulturowa osada, na działce grunt. nr 389 ALP.
58. Kamienna, stan. 25 – wielokulturowa osada, na działce grunt. nr 450/2.
59. Kowalowice, stan. 7 – wczesnośredniowieczny i średniowieczny punkt osadniczy zlokalizowany na działkach grunt. nr 275/6, 275/5.
60. Kowalowice, stan. 17 – osada wielokulturowa, na działkach grunt. nr 58/5, 58/6

61. Kowalowice, stan. 18 – osada wielokulturowa, na działce grunt. nr 58/9.
62. Kowalowice, stan. 19 – osada pradziejowa, na działce grunt. nr 275/5.
63. Kowalowice, stan. 20 – osada ludności kultury łużyckiej, na działkach grunt. nr 277, 278, 279, 280.
64. Kowalowice, stan. 21 – osada wielokulturowa, na działkach grunt. nr 250, 251.
65. Kowalowice, stan. 25 – osada ludności kultury przeworskiej, na działkach grunt. nr 75/3, 76/3.
66. Kowalowice, stan. 26 – osada wielokulturowa zlokalizowana na działkach grunt. nr 71/3, 72/4, 73/3, 74/3.
67. Ligota Książęca, stan. 1 – osada datowana na OWR na działce grunt. nr 236 (cmentarz).
68. Ligota Książęca, stan. 2 – punkt osadniczy z epoki brązu – okres halsztacki (kultura łużycka) oraz ślad osadnictwa z XIV-XV w., zlokalizowane na działce grunt. nr 48.
69. Ligota Książęca, stan. 3 – ślad osadnictwa z epoki kamienia/epoki brązu. Lokalizacja wg archiwum.
70. Ligota Książęca, stan. 4 – osada z epoki brązu – okres halsztacki (kultura łużycka) oraz punkt osadniczy z okresu wpływów rzymskich (kultura przeworska), na działce grunt. nr 360/1.
71. Ligota Książęca, stan. 6 – wielokulturowy ślad osadnictwa, na działce grunt. nr 76/2.
72. Ligota Książęca, stan. 7 – wielokulturowy ślad osadnictwa, na działce grunt. nr 78.
73. Ligota Książęca, stan. 8 – wielokulturowy ślad osadnictwa, na działkach grunt. nr 299/1, 300.
74. Ligota Książęca, stan. 9 – wielokulturowy ślad osadnictwa, na działce grunt. nr 312.
75. Ligota Książęca, stan. 10 – wielokulturowy ślad osadnictwa, na działkach grunt. numer 320/2, 321/1.
76. Ligota Książęca, stan. 11 – osada późnośredniowieczna, na działkach grunt. nr 425, 426, 427, 428, 429, 430, 431.
77. Ligota Książęca, stan. 12 – pradziejowy ślad osadnictwa, na działce grunt. nr 414/4.
78. Ligota Książęca, stan. 14 – ślad osadnictwa neolitycznego oraz osada z epoki brązu – okres halsztacki (kultura łużycka), zlokalizowane na działce grunt. nr 23/3.
79. Ligota Książęca, stan. 15 – ślad osadnictwa z XI-XII i XI-XV w., na działce grunt. nr 63.
80. Ligota Książęca, stan. 16 – osada z epoki brązu (kultura łużycka), na działkach grunt. nr 351/1 i 351/2.
81. Ligota Książęca, stan. 17 – osada hutnicza z okresu wpływów rzymskich (kultura przeworska) (faza C1-C2) zlokalizowana na działkach grunt. nr 437, 438, 439/1 i 439/2.
82. Łączany, stan. 2 – osada ludności kultury przeworskiej, na działce grunt. nr 125.
83. Łączany, stan. 3 – osada wielokulturowa, na działce grunt. nr 110.
84. Łączany, stan. 4 – osada wielokulturowa, na działce grunt. nr 116.

85. Łączany, stan. 5 – osada ludności kultury przeworskiej, na działce grunt. nr 22.
86. Michalice, stan. 3 – ślad osadnictwa ludności kultury przeworskiej, na dz. gr. nr 90/1.
87. Michalice, stan. 4 – osada pradziejowa, na działce grunt. nr 94/1.
88. Michalice, stan. 5 – osada ludności kultury przeworskiej, na dz. gr. nr 95, 99/1.
89. Michalice, stan. 7 – osada wielokulturowa, na działce grunt. nr 109/2.
90. Michalice, stan. 11 – osada wielokulturowa, na działkach grunt. nr 10, 11.
91. Michalice, stan.13 - osada pradziejowa, na działkach grunt. nr 56, 57.
92. Michalice, stan. 14 – osada wielokulturowa, na działce grunt. nr 59.
93. Michalice, stan. 15 – osada pradziejowa zlokalizowana około 750 m na południowy-wschód od kościoła we wsi, naruszona przez wybierzysko (obecnie śmietnisko)
94. Mikowice, stan. 2 – osada ludności kultury łużyckiej, na działce grunt. numer 192.
95. Mikowice, stan. 3 – osada ludności kultury łużyckiej, na działce grunt. nr 188.
96. Mikowice, stan. 4 – osada wielokulturowa, na działkach grunt. nr 209/3, 210, 211/3.
97. Mikowice, stan. 5 – osada wielokulturowa, na działkach grunt. nr 49/1, 50/1, 51/1, 52/1.
98. Mikowice, stan. 6 – osada wielokulturowa, na działce grunt. nr 307.
99. Mikowice, stan. 7 – osada wielokulturowa, na działce grunt. nr 70.
100. Mikowice, stan. 8 – osada wielokulturowa, na działce grunt. nr 229/1
101. Mikowice, stan. 10 – osada wielokulturowa, na działce grunt. nr 46/1.
102. Mikowice, stan. 11 – osada wielokulturowa, na działce grunt. nr 46/1.
103. Mikowice, stan. 12 – osada wielokulturowa, na działkach grunt. nr 80, 81.
104. Mikowice, stan. 13 – cmentarzysko pradziejowe, na działce leśnej nr 295/ALP.
105. Mikowice, stan. 14 – cmentarzysko pradziejowe, na działkach leśnych nr 296/1 ALP, 296/2 ALP.
106. Mikowice, stan. 15 – kurhan datowany na II okres epoki brązu, na działkach leśnych nr 296/1, 296/2ALP.
107. Mikowice, stan. 17 – osada ludności kultury łużyckiej, na działce grunt. nr 10/1.
108. Mikowice, stan. 18 – ślad osadnictwa ludności kultury łużyckiej, na działce leśnej nr 296/2 ALP.
109. Mikowice, stan. 19 – kurhan datowany na epokę brązu, na działce leśnej numer 297/ALP.
110. Mikowice, stan. 20 – kurhan datowany na epokę brązu, na działce leśnej numer 297 ALP.
111. Mikowice, stan. 21 – pradziejowy ślad osadnictwa, na działce grunt. nr 147.
112. Mikowice, stan. 22 – pradziejowa osada, na działce grunt. nr 295/ALP.
113. Mikowice, stan. 23 – osada wielokulturowa, na działce grunt. nr 10/1.
114. Mikowice, stan. 24 – późnośredniowieczny ślad osadnictwa, na działce grunt. nr 211/3.

115. Mikowice, stan. 25 – ślad osadnictwa z epoki kamienia i epoki brązu, na działce grunt. nr 69/3.
116. Mikowice, stan. 26 – wielokulturowy ślad osadnictwa, na działce grunt. nr 317.
117. Mikowice, stan. 27 – wczesnośredniowieczna osada, na działce grunt. nr 448/1
118. Mikowice, stan. 28 – ślad osadnictwa z epoki brązu, na działce grunt. nr 320/1.
119. Mikowice, stan. 29 – ślad osadnictwa ludności kultury łużyckiej, na działce grunt. nr 159.
120. Mikowice, stan. 31 – wielokulturowy ślad osadnictwa, na działce grunt. nr 17/2.
121. Mikowice, stan. 32 – kurhan datowany na epokę brązu, na działce leśnej nr 295ALP.
122. Mikowice, stan. 33 – późnośredniowieczny ślad osadnictwa, na działce grunt. nr 98.
123. Mikowice, stan. 34 – wielokulturowa osada, na działkach grunt. nr 53/2, 54/2.
124. Mikowice, stan. 35 – wielokulturowy punkt osadniczy, na działkach grunt. nr 55/1, 56/2.
125. Mikowice, stan. 36 - wielokulturowy punkt osadniczy, na działkach grunt. nr 62/2, 63/2.
126. Mikowice, stan. 37 – pradziejowy ślad osadnictwa, na działce grunt. nr 67.
127. Mikowice, stan. 38 – wielokulturowy punkt osadniczy, na działce grunt. nr 37/3.
128. Mikowice, stan. 39 – późnośredniowieczny ślad osadnictwa, na działce grunt. nr 107/2.
129. Mikowice, stan. 40 – wielokulturowy ślad osadnictwa, na działce grunt. nr 21/2.
130. Mikowice, stan. 41 – późnośredniowieczny punkt osadniczy, na działce grunt. nr 26/4
131. Mikowice, stan. 43 – wielokulturowy ślad osadnictwa, na działce grunt. nr 168/1.
132. Mikowice, stan. 44 – pradziejowy ślad osadnictwa, na działce grunt. nr 295.
133. Mikowice, stan. 45 – późnośredniowieczny ślad osadnictwa, na działce grunt. nr 353.
134. Mikowice, stan. 46 – ślad osadnictwa ludności kultury przeworskiej, na dz. gr. nr 382.
135. Mikowice, stan. 47 – pradziejowy ślad osadnictwa, na działce grunt. nr 381.
136. Mikowice, stan. 48 – wielokulturowy ślad osadnictwa, na działkach grunt. nr 361, 362.
137. Mikowice, stan. 49 – wielokulturowy ślad osadnictwa zlokalizowany na działkach grunt. nr 368, 369.
138. Mikowice, stan. 50 – wielokulturowy ślad osadnictwa, na działce grunt. nr 375/1.
139. Mikowice, stan. 51 – późnośredniowieczny ślad osadnictwa, na działce grunt. nr 375/1.
140. Mikowice, stan. 52 – osada późnośredniowieczna zlokalizowana na działkach grunt. nr 348, 349.
141. Mikowice, stan. 53 – późnośredniowieczny ślad osadnictwa, na działce grunt. nr 345/3.
142. Mikowice, stan. 54 – wielokulturowa osada zlokalizowana na działkach grunt. nr 313/2, 314/2.
143. Minkowskie, stan. 1 – cmentarzysko z epoki brązu (kultura łużycka). Lokalizacja wg archiwum.
144. Minkowskie, stan. 2 – osada z epoki brązu – okres halsztacki (kultura łużycka). Lokalizacja wg archiwum.

145. Minkowskie, stan. 3 – ślad osadnictwa z okresu wpływów rzymskich (faza D). Lokalizacja wg archiwum.
146. Minkowskie, stan. 4 – osady z mezolitu [?], okresu wpływów rzymskich (kultura przeworska) oraz z XI-XII i XI-XV w., zlokalizowana na działkach grunt. nr 303/1-4.
147. Namysłów, stan. 30 – centrum miasta w obrębie murów miejskich – nawarstwienia kulturowe miasta średniowiecznego.
148. Namysłów, stan. 1 – osada ludności kultury łużyckiej zlokalizowana około 350 m na północ od kościoła w Starym Mieście.
149. Namysłów, stan. 3 – osada wielokulturowa zlokalizowana na działkach grunt. nr 438, 439, 441.
150. Namysłów, stan. 5 – osada wielokulturowa zlokalizowana około 700 m na południowy-zachód od kościoła w Starym Mieście, około 250 m na południe od szosy przechodzącej przez miejscowość.
151. Namysłów, stan. 6 – około 150 m na południe od głównej ulicy Starego Miasta.
152. Namysłów, stan. 8 – wielokulturowy punkt osadniczy zlokalizowany na wydmie w parku miejskim.
153. Namysłów, stan. 9 – cmentarzysko wielokulturowe zlokalizowane w parku miejskim na zachód od stadionu (dawna strzelnica).
154. Namysłów, stan. 10 – osada wielokulturowa zlokalizowana w południowej, skrajnej części osiedla Stare Miasto.
155. Namysłów, stan. 16 – osada ludności kultury łużyckiej, na działce grunt. nr 25/2.
156. Namysłów, stan. 17 – osada pradziejowa, na działce grunt. nr 25/2.
157. Namysłów, stan. 18 – osada średniowieczna, na działce grunt. nr 41.
158. Namysłów, stan. 19 – cmentarzysko zlokalizowane na południe od ulicy Grunwaldzkiej.
159. Namysłów, stan. 21 – cmentarzysko datowane na epokę brązu i osada wielokulturowa zlokalizowana na działkach grunt. nr 505, 506, 507, 508.
160. Namysłów, stan. 22 – osada ludności kultury przeworskiej, na działce nr 503/3.
161. Namysłów, stan. 24 – cmentarzysko ludności kultury łużyckiej.
162. Namysłów, stan. 25 – osada wielokulturowa, na działce grunt. nr 500/5.
163. Namysłów, stan. 29 – osada ludności kultury łużyckiej zlokalizowana na zachodnim stoku wyniesienia około 350 m na południowy-zachód od toru kolejowego.
164. Namysłów, stan. 47 – osada średniowieczna, na działce grunt. nr 73.
165. Namysłów, stan. 48 – osada późnośredniowieczna, na działce grunt. nr 112.
166. Namysłów, stan. 49 – osada średniowieczna, na działce grunt. nr 114/11.
167. Namysłów, stan. 50 – osada średniowieczna, na działce grunt. nr 119.
168. Namysłów, stan. 51 – osada wielokulturowa, na działkach grunt. nr 122, 123/10.
169. Namysłów, stan. 52 – osada średniowieczna, na działkach grunt. nr 125, 124/3.

170. Namysłów, stan. 53 – osada średniowieczna, na działce grunt. nr 74/6.
171. Namysłów, stan. 54 – osada średniowieczna, na działce grunt. nr 52 ALP.
172. Namysłów, stan. 56 – osada ludności kultury łużyckiej, na działce grunt. nr 503/2.
173. Namysłów, stan. 57 – osada wielokulturowa, na działkach grunt. nr 500/2, 500/5.
174. Namysłów, stan. 59 – osada wielokulturowa, na działce grunt. nr 2/2.
175. Namysłów, stan. 60 – osada średniowieczna, na działce grunt. nr 2/2.
176. Namysłów, stan. 61 – osada późnośredniowieczna, na działce grunt. nr 18.
177. Namysłów, stan. 62 – osada średniowieczna, na działce grunt. nr 18.
178. Namysłów, stan. 63 – osada wielokulturowa, na działkach grunt. nr 18, 20.
179. Namysłów, stan. 64 – osada wielokulturowa, na działce grunt. nr 15.
180. Namysłów, stan. 65 – osada średniowieczna, na działkach grunt. nr 71, 72.
181. Namysłów, stan. 67 – pradziejowy ślad osadnictwa , na działce grunt. nr 50.
182. Namysłów, stan. 68 – osada ludności kultury łużyckiej, na działce grunt. nr 51.
183. Namysłów, stan. 70 – wielokulturowy ślad osadnictwa, na działce grunt. nr 261/1.
184. Namysłów, stan. 71 – osada średniowieczna, na działce grunt. nr 262.
185. Namysłów, stan. 72 – osada średniowieczna, na działkach grunt. nr 243/2, 244, 247.
186. Namysłów, stan. 73 – wielokulturowy ślad osadnictwa, na działce grunt. nr 463.
187. Namysłów, stan. 74 – osada wielokulturowa, na działce grunt. nr 450/4.
188. Namysłów, stan. 75 – osada średniowieczna, na działkach grunt. nr 407, 408/1, 419, 420.
189. Namysłów, stan. 76 – osada wielokulturowa, na działkach grunt. nr 385/4, 385/5, 385/6, 385/9.
190. Namysłów, stan. 77 – osada ludności kultury przeworskiej, na działce grunt. numer 348/1.
191. Namysłów, stan. 78 – osada pradziejowa, na działce grunt. nr 348/1.
192. Namysłów, stan. 79 – osada wielokulturowa, na działce grunt. nr 335.
193. Niwki, stan. 3 – wielokulturowy punkt osadniczy, na działkach grunt. nr 35, 36.
194. Niwki, stan. 4 – osada późnośredniowieczna, na działce grunt. nr 31/1.
195. Objazda, stan. 2 – osada wielokulturowa, na działkach grunt. nr 77, 78, 79.
196. Objazda, stan. 3 – osada wielokulturowa , na działce grunt. nr 163/1.
197. Objazda, stan. 4 – osada wielokulturowa, na działce grunt. nr 174/1.
198. Objazda, stan. 5 – osada pradziejowa, na działce grunt. nr 177.
199. Objazda, stan. 6 – osada ludności kultury przeworskiej, na działce grunt. nr 182.
200. Objazda, stan. 7 – osada ludności kultury łużyckiej, na działkach grunt. nr 187, 188.
201. Pawłowice, stan. 2 – wielokulturowy punkt osadniczy zlokalizowany około 1800 m na północ od wsi, około 250 m na zachód od szosy do Sycowa.
202. Pawłowice, grodzisko lub kurhan zlokalizowane na działce grunt. nr 104.

203. Przeczów, stan. 1 – osada wielokulturowa, na działce grunt. nr 87.
204. Przeczów, stan. 2 – wielokulturowy punkt osadniczy, na działce grunt. nr 107.
205. Przeczów, stan. 3 – osada późnośredniowieczna, na dz. gr. nr 99, 100/2, 100/1.
206. Przeczów, stan. 4 – punkt osadniczy ludności kultury łużyckiej, na dz. gr. nr 113/1.
207. Przeczów, stan. 5 – wielokulturowy punkt osadniczy, na działce grunt. nr 112/2.
208. Przeczów, stan. 6 – osada późnośredniowieczna, na działkach grunt. nr 124, 125.
209. Przeczów, stan. 7 – osada średniowieczna, na działce grunt. nr 57.
210. Przeczów, stan. 8 – późnośredniowieczny punkt osadniczy, na działce grunt. nr 46/1, 46/2.
211. Przeczów, stan. 9 – późnośredniowieczny punkt osadniczy, na działce grunt. nr 61.
212. Przeczów, stan. 10 – późnośredniowieczny punkt osadniczy, na działce grunt. nr 82/3, 83.
213. Przeczów, stan. 11 – późnośredniowieczny punkt osadniczy, na działce grunt. nr 77.
214. Przeczów, stan. 12 – wielokulturowy punkt osadniczy, na działce grunt. nr 65/1.
215. Przeczów, stan. 13 – osada późnośredniowieczna, na działce grunt. nr 258/1.
216. Przeczów, stan. 14 – osada średniowieczna, na działce grunt. nr 1 .
217. Przeczów, stan. 15 – osada późnośredniowieczna, na działce grunt. nr 3/1.
218. Przeczów, stan. 16 – osada późnośredniowieczna zlokalizowana na działkach grunt. nr 38, 39.
219. Przeczów, stan. 17 – osada wielokulturowa, nadziałkach grunt. nr 26/1, 27, 29.
220. Przeczów, stan. 18 – osada wielokulturowa , na działce grunt. nr 1.
221. Przeczów, stan. 19 – osada późnośredniowieczna , na działce grunt. nr 2.
222. Przeczów, stan. 20 – osada późnośredniowieczna , na działce grunt. nr 2.
223. Przeczów, stan. 21 – późnośredniowieczny punkt osadniczy, na działce nr 2.
224. Przeczów, stan. 22 – wielokulturowy ślad osadnictwa, na działce grunt. nr 4/5
225. Przeczów, stan. 23 – wielokulturowy punkt osadniczy, na działce nr 151/1.
226. Przeczów, stan. 24 – punkt osadniczy ludności kultury łużyckiej, na działce nr 4/5.
227. Przeczów, stan. 25 – osada wczesnośredniowieczna, na działce grunt. nr 4/7 .
228. Przeczów, stan. 26 – wielokulturowy punkt osadniczy, na działce grunt. nr 4/7.
229. Rychnów, stan. 2 – cmentarzysko ludności kultury łużyckiej na działce grunt. nr 14.
230. Rychnów, stan. 3 – osada wielokulturowa, na działce grunt. nr 3 .
231. Rychnów, stan. 4 – osada wielokulturowa, na działce grunt. nr 1/2.
232. Rychnów, stan. 5 – osada ludności kultury łużyckiej, na działce grunt. nr 14.
233. Smarchowice Małe, stan. 1 – cmentarzysko ludności kultury pomorskiej zlokalizowane około 400 m na wschód od wsi.
234. Smarchowice Śląskie, stan. 1 – cmentarzysko ludności kultury łużyckiej, na działce grunt. nr 99/1.

235. Ziemełowice, stan. 1 – cmentarzysko datowane na młodszą epokę kamienia (neolit) zlokalizowane około 400 m na zachód od zakrętu szosy do Namysłowa.
236. Ziemełowice, stan. 2 – osada ludności kultury przeworskiej, na działce grunt. nr 250/2.
237. Ziemełowice, stan. 4 – osada ludności kultury przeworskiej, na działce grunt. nr 172.
238. Żaba, stan. 1 – osada hutnicza z okresu wpływów rzymskich (kultura przeworska) przeworskiej, na działce grunt. nr 279.
239. Żaba, stan. 2 – ślad osadnictwa z okresu wpływów rzymskich (kultura przeworska) , na działce grunt. nr 270.

Spis tabel i rysunków

Tabela 1. Miejscowe Plany Zagospodarowania Przestrzennego Gminy Namysłów.....	21
Tabela 2. Charakterystyka zabytków archeologicznych na terenie gminy Namysłów wpisanych do rejestru zabytków	108
Tabela 3. Wykaz zabytków nieruchomych znajdujących się na terenie gminy Namysłów wpisanych do rejestru zabytków	119
Tabela 4. Miejscowe Plany Zagospodarowania Przestrzennego Gminy Namysłów.....	132
Tabela 5. Ocena stanu dziedzictwa kulturowego Gminy Namysłów.....	214
Tabela 6. Kierunki działań oraz zadania przyjęte przez Gminę Namysłów – priorytet I.....	216
Tabela 7. Kierunki działań oraz zadania przyjęte przez Gminę Namysłów – priorytet II.....	216
Tabela 8. Kierunki działań oraz zadania przyjęte przez Gminę Namysłów – priorytet III.....	217
Tabela 9. Planowane przedsięwzięcia związane z ochroną zabytków na terenie gminy Namysłów.....	217
Tabela 10. Kryteria prowadzenia oceny realizacji Programu	220
Rysunek 1. Opolska "11" - cele operacyjne na tle celów strategicznych.....	14
Rysunek 2. Polityka opieki nad zasobami dziedzictwa kulturowego i dóbr kultury współczesnej	17
Rysunek 3. Schemat rozwoju Gminy Namysłów.....	19
Rysunek 4. Położenie Gminy Namysłów na tle powiatu namysłowskiego i województwa opolskiego.....	89
Rysunek 5. Herb Gminy Namysłów	91
Rysunek 6. Flaga prostokątna pozioma Gminy Namysłów	92
Rysunek 7. Flaga pionowa z herbem Gminy Namysłów	93
Rysunek 8. Logo promocyjne Gminy Namysłów.....	94
Rysunek 9. Formy ochrony przyrody w granicach gminy Namysłów.....	96
Rysunek 10. Izba Regionalna w Namysłowie	115
Rysunek 11. Muzeum Techniki Młynarskiej.....	116
Rysunek 12. Zespół browaru w Namysłowie	137
Rysunek 13. Kościół par. pw. św. Franciszka z Asyżu i św. Piotra z Alkantary	139
Rysunek 14. Dom nr 4 na Skwerze ks. Kardynała Stefana Wyszyńskiego w Namysłowie..	139
Rysunek 15. Zespół szpitala miejskiego w Namysłowie.....	140
Rysunek 16. Plan Namysłowa z zaznaczonymi fortyfikacjami miejskimi według K. Bimler, Die Schlesischen Massiven Wehrbauten, 1940	141
Rysunek 17. Miasto w granicach średniowiecznego założenia	141
Rysunek 18. Zamek w Namysłowie	143
Rysunek 19. Dom nr 6 na ulicy Bolesława Chrobrego w Namysłowie.....	144
Rysunek 20. Kościół parafialny pw. św. Piotra i Pawła w Namysłowie.....	145
Rysunek 21. Dom tzw. Burmistrzówka na ulicy Krakowskiej 17 w Namysłowie	146
Rysunek 22. Dom nr 24 na ulicy Obrońców Pokoju w Namysłowie.....	147
Rysunek 23. Kaplica cmentarna pw. Świętej Trójcy w Namysłowie	148
Rysunek 24. Młyn w Namysłowie	149
Rysunek 25. Dom nr 12 na Rynku w Namysłowie	149
Rysunek 26. Kamienica na Rynku 2 w Namysłowie	150
Rysunek 27. Dom nr 23 na Rynku w Namysłowie	151
Rysunek 28. Ratusz w Namysłowie.....	152
Rysunek 29. Dom nr 3 na Rynku w Namysłowie	153
Rysunek 30. Dom nr 4 na Rynku w Namysłowie	154
Rysunek 31. Dom nr 5 na Rynku w Namysłowie	155
Rysunek 32. Dom nr 6 na Rynku w Namysłowie	156

Rysunek 33. Kamienica nr 7 na Rynku w Namysłowie	156
Rysunek 34. Kamienica nr 8 na Rynku w Namysłowie	157
Rysunek 35. Kamienica nr 9 na Rynku w Namysłowie	158
Rysunek 36. Dom nr 4 na ul. Stanisława Staszica w Namysłowie	159
Rysunek 37. Dom nr 6 na ul. Stanisława Staszica w Namysłowie	160
Rysunek 38. Kościół filialny pw. Niepokalanego Poczęcia Najświętszej Marii Panny w Namysłowie.....	161
Rysunek 39. Szkoła ewangelicka, ob. dom w Namysłowie	162
Rysunek 40. Brama Krakowska w Namysłowie	163
Rysunek 41. Figura św. Jana Nepomucena w Namysłowie.....	164
Rysunek 42. Ogrodzenie z bramą przy Kościele pw. św. Apostołów Piotra i Pawła w Namysłowie.....	165
Rysunek 43. Park Północny w Namysłowie	166
Rysunek 44. Mury obronne z basztami w Namysłowie	167
Rysunek 45. Spichlerz dworski w Baldwinowicach	168
Rysunek 46. Kościół filialny pw. Świętej Trójcy w Baldwinowicach	169
Rysunek 47. Park dworski w Baldwinowicach	170
Rysunek 48. Dwór w Brzezince	171
Rysunek 49. Spichlerz w Brzezince.....	171
Rysunek 50. Dom nr 25 w Brzozowcu	172
Rysunek 51. Dom nr 65 w Brzozowcu	172
Rysunek 52. Dom nr 69a w Brzozowcu	173
Rysunek 53. Dom nr 73 w Brzozowcu	173
Rysunek 54. Kościół filialny pw. św. Jakuba Starszego w Bukowie Śląskiej	174
Rysunek 55. Park w Bukowie Śląskiej.....	175
Rysunek 56. Kościół parafialny pw. Wszystkich Świętych w Głuszynie	176
Rysunek 57. Willa i oranżeria w Zespole pałacowym w Jastrzębiu	177
Rysunek 58. Inspektorat w Zespole pałacowym w Jastrzębiu.....	178
Rysunek 59. Poczta w Zespole pałacowym w Jastrzębiu	178
Rysunek 60. Kuźnia ob. sklep w Zespole pałacowym w Jastrzębiu	179
Rysunek 61. Park w Zespole pałacowym w Jastrzębiu.....	179
Rysunek 62. Kościół filialny pw. św. Wawrzyńca w Jastrzębiu.....	180
Rysunek 63. Dwór, ob. dom w Józefkowie	181
Rysunek 64. Kaplica grobowa w Kamiennej.....	182
Rysunek 65. Kościół filialny pw. św. Jadwigi w Kamiennej	183
Rysunek 66. Kościół parafialny pw. Niepokalanego Poczęcia Najświętszej Marii Panny w Kowalowicach	184
Rysunek 67. Park dworski w Kowalowicach	185
Rysunek 68. Kościół ewangelicki, ob. rzymskokatolicki filialny pw. Matki Boskiej Częstochowskiej w Krasowicach	187
Rysunek 69. Dom nr 66 w Ligocie Książęcej.....	188
Rysunek 70. Kościół parafialny pw. Wniebowzięcia Najświętszej Marii Panny w Ligocie Książęcej.....	189
Rysunek 71. Kościół parafialny pw. św. Michała Archanioła w Michalicach	190
Rysunek 72. Park w Mikowicach	191
Rysunek 73. Pałac w Minkowskich	192
Rysunek 74. Stajnia w Minkowskich	192
Rysunek 75. Park w Minkowskich	193
Rysunek 76. Park Pałacowy w Pawłowicach Namysłowskich.....	195
Rysunek 77. Kościół parafialny pw. Najświętszego Serca Pana Jezusa w Przeczowie	196
Rysunek 78. Plebania w Przeczowie	197

Rysunek 79. Pałac w Przeczowie	197
Rysunek 80. Mauzoleum, ob. kaplica przedpogrzebowa w Przeczowie.....	198
Rysunek 81. Cmentarz w Przeczowie	198
Rysunek 82. Park przypałacowy w Przeczowie	199
Rysunek 83. Zespół pałacowy w Rychnowie	200
Rysunek 84. Kościół parafialny pw. św. Jana Chrzciciela w Rychnowie	203
Rysunek 85. Park pałacowy w Smarchowicach Wielkich.....	204
Rysunek 86. Kościół ewangelicki ob. rzymskokatolicki filialny pw. Podwyższenia Świętego Krzyża w Smarchowicach Śląskich.....	205
Rysunek 87. Kościół parafialny pw. św. Jana Chrzciciela w Smogorzewie	206
Rysunek 88. Kościół parafialny pw. św. Wawrzyńca w Woskowicach Małych	207
Rysunek 89. Pałac, ob. Ośrodek Leczenia Odwykowego w Woskowicach Małych.....	208
Rysunek 90. Budynek mieszkalny nr 8 w Woskowicach Małych.....	209
Rysunek 91. Park w Woskowicach Małych.....	210
Rysunek 92. Pałac w Ziemiełowicach.....	211
Rysunek 93. Prezbiterium, ob. kościół filialny pw. św. Marii Magdaleny w Ziemiełowicach	212
Rysunek 94. Park w Ziemiełowicach	212
Rysunek 95. Pałac w Łączanach.....	213
Rysunek 96. Park w Łączanach	214

Spis załączników

Załącznik 1. Wykaz zabytków nieruchomych z terenu gminy Namysłów włączonych dla Gminnej Ewidencji Zabytków.....	224
Załącznik 2. Wykaz stanowisk archeologicznych z terenu gminy Namysłów włączonych do Gminnej Ewidencji Zabytków.....	289